



# COMUNE DI TRIESTE

novembre 2025

DIPARTIMENTO TERRITORIO, AMBIENTE,  
LAVORI PUBBLICI E PATRIMONIO

SERVIZIO PIANIFICAZIONE TERRITORIALE

Direttore del Dipartimento - ing. Giulio Bernetti  
Direttore del Servizio - arch. Eddi Dalla Betta



## PIANO ELIMINAZIONE BARRIERE ARCHITETTONICHE (PEBA)

Servola – Chiarbola – San Giacomo

### 05 AMBITO URBANO – AREE SCOPERTE SCHEDE DELLE CRITICITÀ con mappatura della criticità

PROFESSIONISTI INCARICATI

dott.arch. Francesco Casola

dott.arch. Erica Gaiatto

PEBA Comune di Trieste - Servola - Chiarbola - San Giacomo > AMBITO URBANO\_AREE SCOPERTE >  
01\_Parcheggio\_Via San Lorenzo in Selva

Rilevatore **0034**

Data Rilievo **25 Settembre 2025**

Ultimo aggiornamento scheda: 07 Ottobre 2025

Indirizzo

via San Lorenzo in Selva 23 - Trieste (Trieste)

LIV.  
di priorità  
**1**

ID Scheda

**E 5897-2922**

RILIEVO STATO DI FATTO

AREA PAVIMENTATA

PERCORSO PEDONALE

PAVIMENTAZIONE



Sconnessioni	Si	
Dimensioni	X --	Y 1000,00 cm
Materiale	--	

Note relative al rilievo

Percorso tra lo stallo riservato e il marciapiede esterno al parcheggio. Anche pendenza derivata dal raccordo con la strada. Rif. anche Ambito urbano\_Via Pitacco Scheda 241

LINK ALTRE CRITICITÀ

Nessuna criticità collegata

IPOTESI DI SOLUZIONE



PS2119 (modificato)

Demolizione della pavimentazione e sua ricostruzione in cls

Demolizione della pavimentazione e sua ricostruzione in cls per ripristinare la planarità e la continuità del piano di calpestio, da raccordare a raso e senza discontinuità alle pavimentazioni adiacenti, incluse demolizioni e ripristini.

P. trasversale max 1,5%.

Valutare, in fase di progettazione e previo rilievo, la possibilità di realizzare in piano il tratto del passo carrabile.

STIMA DEL COSTO

**4.500 €**

PEBA Comune di Trieste - Servola - Chiarbola - San Giacomo > AMBITO URBANO\_AREE SCOPERTE >  
01\_Parcheggio\_Via San Lorenzo in Selva

Rilevatore **0034**

Data Rilievo **25 Settembre 2025**

Ultimo aggiornamento scheda: 07 Ottobre 2025

Indirizzo

Via Giorgio Pitacco 23, 34146  
Trieste

LIV.  
di priorità  
**2**

ID Scheda

**E 5897-2923**

RILIEVO STATO DI FATTO

AREA PAVIMENTATA

STALLO RISERVATO



Pendenza longitudinale **5.5**  $\leq 1\%$

Dimensioni **X--** **Y--**

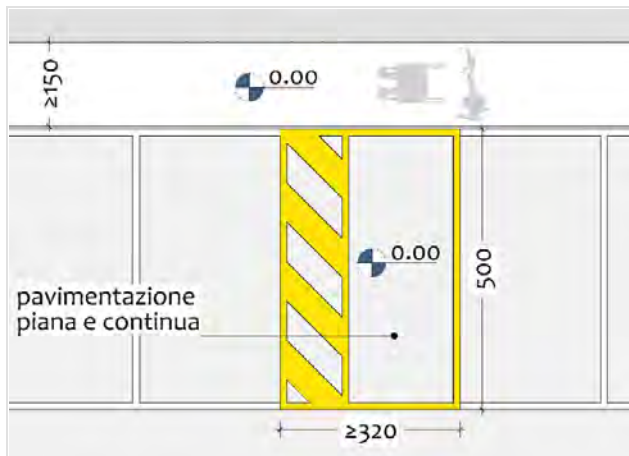
Materiale **--**

Note relative al rilievo  
**45 stalli +1 riservato**

LINK ALTRE CRITICITÀ

Nessuna criticità collegata

IPOTESI DI SOLUZIONE



PS0747 (modificato)

Rifacimento della pavimentazione (stallo a pettine)

Rifacimento della pavimentazione dello stallo riservato, in materiale analogo all'esistente, per ottenere una superficie priva di pendenze e continua, da raccordare a raso e senza discontinuità alle pavimentazioni adiacenti, incluse demolizioni e ripristini.  
Compreso rifacimento della segnaletica orizzontale.

STIMA DEL COSTO

**1.560 €**

PEBA Comune di Trieste - Servola - Chiarbola - San Giacomo > AMBITO URBANO\_AREE SCOPERTE >  
02\_Parcheggio\_Via del Carpineto

Rilevatore **0034**

Data Rilievo **12 Giugno 2025**

Ultimo aggiornamento scheda: 29 Settembre 2025

Indirizzo

Via del Carpineto 30, 34146  
Trieste

LIV.  
di priorità  
**1**

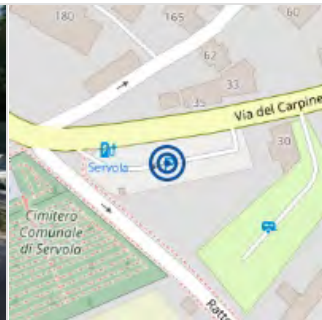
ID Scheda

**E 5897-1169**

RILIEVO STATO DI FATTO

AREA PAVIMENTATA

STALLO RISERVATO

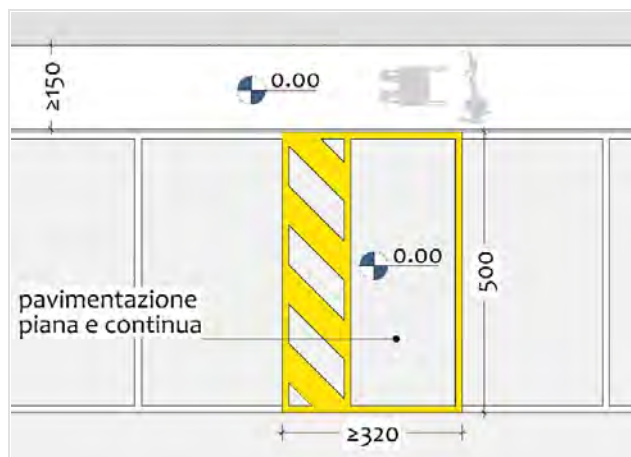


Assenza	Si
Dimensioni	X -- Y --
Materiale	--
Note relative al rilievo 37 stalli. Per il collegamento ai percorsi esterni rif. Ambito urbano_Percorsi Scheda 151 e seguenti.	

LINK ALTRE CRITICITÀ

Nessuna criticità collegata

IPOTESI DI SOLUZIONE



PS0679 (modificato)

Realizzazione di stallo a pettine (percorso a raso)

Realizzazione di stallo a pettine con pavimentazione piana e continua in asfalto, segnaletica verticale ed orizzontale come da prescrizioni del CdS e del suo Regolamento, collegamento al percorso pedonale a raso o mediante breve rampa di raccordo.

Dimensioni minime 320x500 cm.

Tracciare lo stallo in prossimità dell'uscita per agevolare il raggiungimento dei percorsi pedonali esterni al parcheggio.

STIMA DEL COSTO

**410 €**

PEBA Comune di Trieste - Servola - Chiarbola - San Giacomo > AMBITO URBANO\_AREE SCOPERTE >  
02\_Parcheggio\_Via del Carpineto

Rilevatore 0034

Data Rilievo 25 Settembre 2025

Ultimo aggiornamento scheda: 07 Ottobre 2025

Indirizzo

Via del Carpineto 30, 34146 Trieste

LIV.  
di priorità  
2

ID Scheda

E 5897-3018

RILIEVO STATO DI FATTO

ITINERARIO PEDONALE

PERCORSO PEDONALE

OSTACOLO VERTICALE

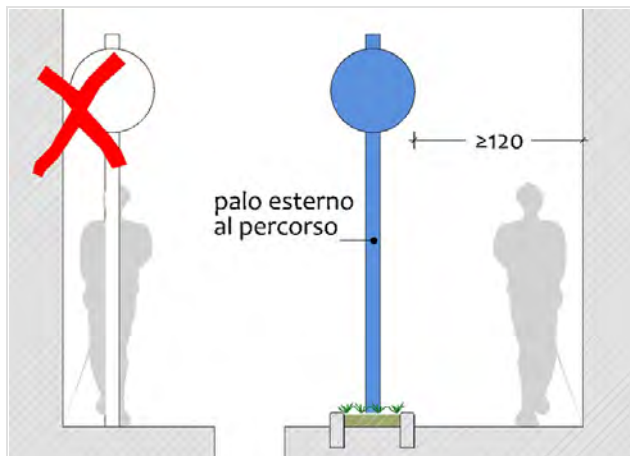


Palo segnaletica	Si
Dimensioni	X -- Y --
Materiale	--
Note relative al rilievo	Altezza della P di parcheggio 154 cm. Criticità presente quando la sbarra è in posizione aperta.

LINK ALTRE CRITICITÀ

Nessuna criticità collegata

IPOTESI DI SOLUZIONE



PS0297 (modificato)  
Spostamento dell'elemento posto ad altezza < 210 cm (proprietà pubblica)  
Rimozione dell'elemento e suo riposizionamento con lato inferiore posto ad altezza min 210 cm.  
Posizionare la segnaletica su supporto fisso, non legato alla movimentazione della sbarra.

STIMA DEL COSTO

75 €

PEBA Comune di Trieste - Servola - Chiarbola - San Giacomo > AMBITO URBANO\_AREE SCOPERTE >  
03\_Parcheggio\_Via Ponziana

Rilevatore **0034**

Data Rilievo **01 Agosto 2025**

Ultimo aggiornamento scheda: 29 Settembre 2025

Indirizzo

Via Bartolomeo Colleoni 22,  
34144 Trieste

LIV.  
di priorità  
**1**

ID Scheda


**E 5897-2059**

RILIEVO STATO DI FATTO

ITINERARIO PEDONALE

PERCORSO PEDONALE

OSTACOLO VERTICALE



Sosta non regolamentare **Si**

Dimensioni **X-- Y--**

Materiale **--**

Note relative al rilievo

--

LINK ALTRE CRITICITÀ

Nessuna criticità collegata

IPOTESI DI SOLUZIONE



PS0299 (modificato)

Attivazione di procedura di informazione

Attivazione di una procedura di informazione per sollecitare il corretto uso dello spazio pubblico e svolgimento periodico di sopralluoghi da parte della Polizia Municipale.

STIMA DEL COSTO

**75 €**

PEBA Comune di Trieste - Servola - Chiarbola - San Giacomo > AMBITO URBANO\_AREE SCOPERTE >  
03\_Parcheggio\_Via Ponziana

Rilevatore **0034**

Data Rilievo **01 Agosto 2025**

Ultimo aggiornamento scheda: 29 Settembre 2025

Indirizzo

Via Bartolomeo Colleoni 20,  
34144 Trieste

LIV.  
di priorità

**1**

ID Scheda

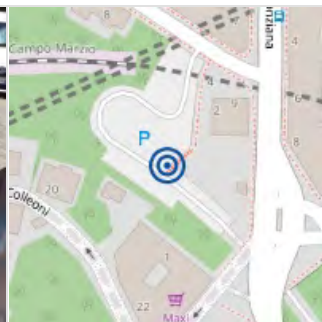
**E 5897-2060**

RILIEVO STATO DI FATTO

ITINERARIO PEDONALE

PERCORSO VERTICALE - SCALA

PARAPETTO

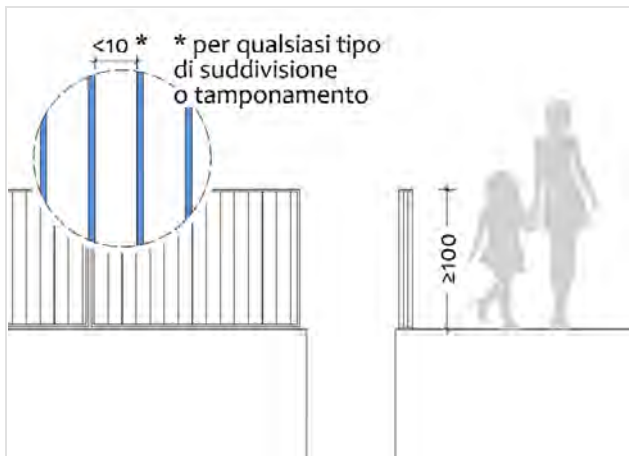


Assenza	Si
Dimensioni	X 200,00 cm Y --
Materiale	--
Note relative al rilievo	--

LINK ALTRE CRITICITÀ

Nessuna criticità collegata

IPOTESI DI SOLUZIONE



PS0335 (modificato)  
Posa di parapetto

Posa di parapetto in acciaio verniciato a polvere, con altezza non inferiore a 100 cm e spazi vuoti tra gli elementi inattraversabili da sfera con diametro 10 cm, incluse opere murarie, demolizioni e ripristini.

STIMA DEL COSTO

**560 €**

PEBA Comune di Trieste - Servola - Chiarbola - San Giacomo > AMBITO URBANO\_AREE SCOPERTE >  
03\_Parcheggio\_Via Ponziana

Rilevatore **0034**

Data Rilievo **01 Agosto 2025**

Ultimo aggiornamento scheda: 29 Settembre 2025

Indirizzo

Via Bartolomeo Colleoni 20,  
34144 Trieste

LIV.  
di priorità  
**1**

ID Scheda

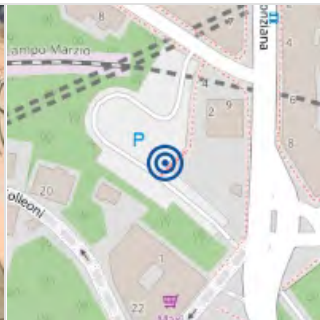
**E 5897-2064**

RILIEVO STATO DI FATTO

ITINERARIO PEDONALE

PERCORSO VERTICALE - SCALA

CORRIMANO

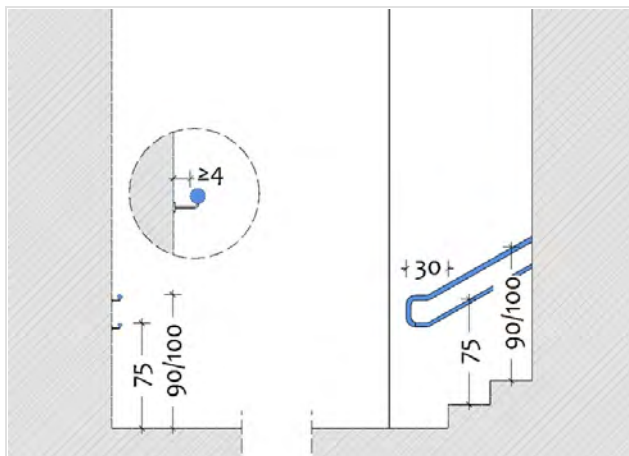


Assenza	Si
Dimensioni	X 2500,00 cm Y --
Materiale	--
Note relative al rilievo	Misura totale per entrambi i lati

LINK ALTRE CRITICITÀ

Nessuna criticità collegata

IPOTESI DI SOLUZIONE



PS0332 (modificato)  
Posa di corrimano

Posa di doppio corrimano in acciaio ancorato alla parete o al parapetto esistente, composto da corrimano superiore ad h 90/100 cm e corrimano inferiore ad h 75 cm, prolungati di 30 cm oltre il termine della rampa, verniciati in tinta contrastante rispetto alla parete, incluse opere murarie, demolizioni e ripristini.

STIMA DEL COSTO

**4.000 €**

PEBA Comune di Trieste - Servola - Chiarbola - San Giacomo > AMBITO URBANO\_AREE SCOPERTE >  
03\_Parcheggio\_Via Ponziana

Rilevatore **0034**

Data Rilievo **01 Agosto 2025**

Ultimo aggiornamento scheda: 29 Settembre 2025

Indirizzo

Via Bartolomeo Colleoni 20,  
34144 Trieste

LIV.  
di priorità  
**1**

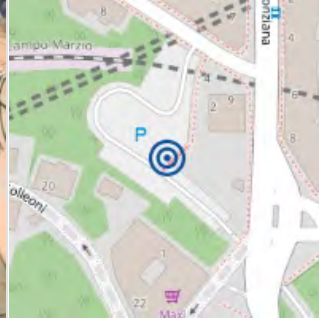
ID Scheda

**E 5897-2067**

RILIEVO STATO DI FATTO

ITINERARIO PEDONALE

PERCORSO VERTICALE - SCALA

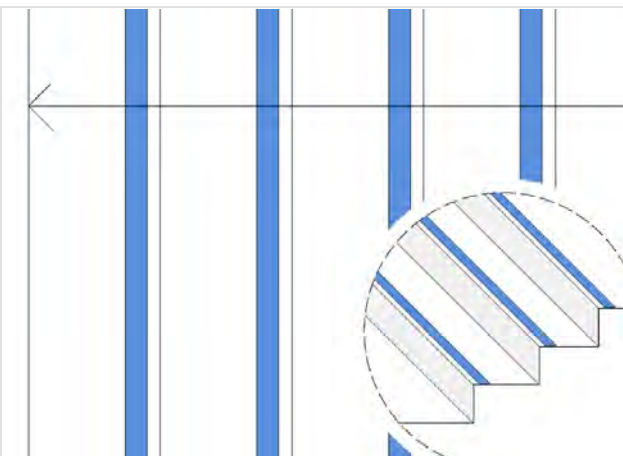


Gradino - Assenza contrasto cromatico	Si
Dimensioni	X 200,00 cm Y --
Materiale	--
Note relative al rilievo	25 pedate

LINK ALTRE CRITICITÀ

Nessuna criticità collegata

IPOTESI DI SOLUZIONE



PS0331 (modificato)  
Realizzazione di marca gradino

Realizzazione di marca gradino mediante posa di nastro antiscivolo autoadesivo.  
Larghezza 5 cm, distanza dal bordo del gradino 3 cm, colore in contrasto rispetto alla pedata. Considerando le condizioni di contesto, la lavorazione deve essere ripetuta al deteriorarsi del marcagradino.

STIMA DEL COSTO

**500 €**

PEBA Comune di Trieste - Servola - Chiarbola - San Giacomo > AMBITO URBANO\_AREE SCOPERTE >  
03\_Parcheggio\_Via Ponziana

Rilevatore **0034**

Data Rilievo **01 Agosto 2025**

Ultimo aggiornamento scheda: 29 Settembre 2025

Indirizzo

Via Bartolomeo Colleoni 20,  
34144 Trieste

LIV.  
di priorità  
**3**

ID Scheda

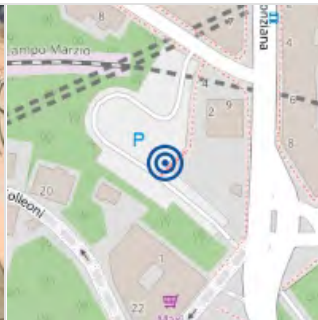
**E 5897-2069**

RILIEVO STATO DI FATTO

ITINERARIO PEDONALE

PERCORSO VERTICALE - SCALA

SEGNALETICA TATTILO PLANTARE

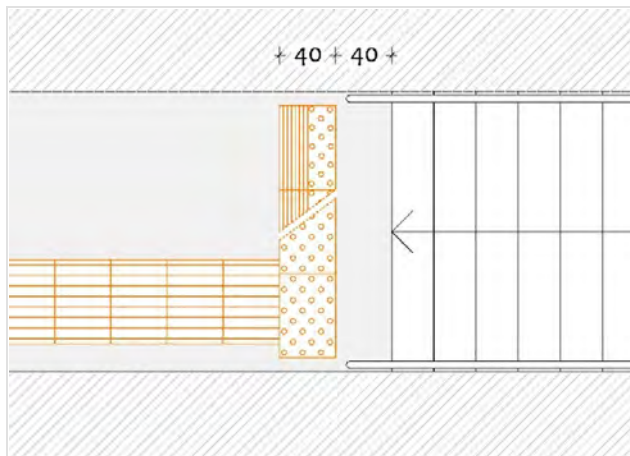


Assenza	Si
Dimensioni	X 200,00 cm Y --
Materiale	--
Note relative al rilievo	--

LINK ALTRE CRITICITÀ

Nessuna criticità collegata

IPOTESI DI SOLUZIONE



PS0756 (modificato)  
Posa di segnaletica tattilo plantare

Inserimento nella pavimentazione di fascia in moduli tattilo-plantari codice "pericolo valicabile" (o "arresto pericolo" se concordato con le Associazioni Locali di riferimento) in cls, a contrasto cromatico e con larghezza pari al gradino, posati a raso e senza discontinuità rispetto alle pavimentazioni adiacenti, incluse demolizioni e ripristini.

STIMA DEL COSTO

**220 €**

PEBA Comune di Trieste - Servola - Chiarbola - San Giacomo > AMBITO URBANO\_AREE SCOPERTE >  
03\_Parcheggio\_Via Ponziana

Rilevatore **0034**

Data Rilievo **01 Agosto 2025**

Ultimo aggiornamento scheda: 29 Settembre 2025

Indirizzo

Via Bartolomeo Colleoni 20,  
34144 Trieste

LIV.  
di priorità  
**1**

ID Scheda


**E 5897-2074**

RILIEVO STATO DI FATTO

ITINERARIO PEDONALE

PERCORSO PEDONALE

SEGNALETICA INFORMATIVA



Assenza **Si**

Dimensioni **X-- Y--**

Materiale **--**

Note relative al rilievo  
**La scala non è individuabile.**

LINK ALTRE CRITICITÀ

Nessuna criticità collegata

IPOTESI DI SOLUZIONE



(modificato)

**Installazione di segnaletica per il wayfinding**

Installazione di pannello con frecce di direzione ed indicazioni grafiche e testuali ad alta visibilità in posizione tale da agevolarne il riconoscimento e la comprensione dalla direzione di avvicinamento prevalente.

Per indicare la presenza della scala.

STIMA DEL COSTO

**350 €**

PEBA Comune di Trieste - Servola - Chiarbola - San Giacomo > AMBITO URBANO\_AREE SCOPERTE >  
03\_Parcheggio\_Via Ponziana

Rilevatore **0034**

Data Rilievo **01 Agosto 2025**

Ultimo aggiornamento scheda: 29 Settembre 2025

Indirizzo

via Ponziana 4 - Trieste (Trieste)

LIV.  
di priorità  
**2**

ID Scheda

**E 5897-2078**

RILIEVO STATO DI FATTO

ITINERARIO PEDONALE

PERCORSO PEDONALE

PROTEZIONE

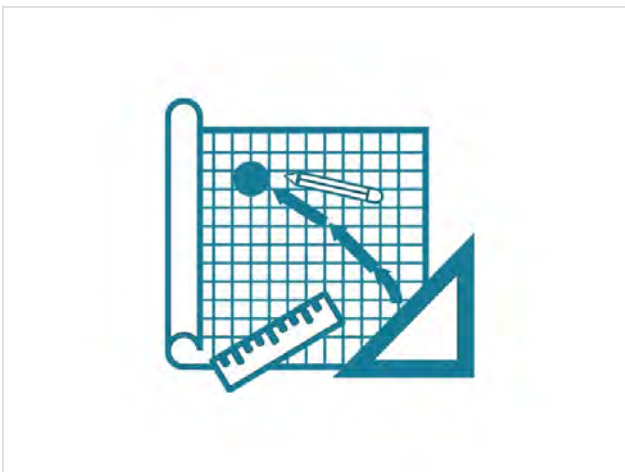


Assenza	Si
Dimensioni	X 2800,00 cm Y --
Materiale	--
Note relative al rilievo	Percorso tra la scala e l'uscita del parcheggio occupato da stalli segnati e da altri non segnati

LINK ALTRE CRITICITÀ

Nessuna criticità collegata

IPOTESI DI SOLUZIONE



PS2065 (modificato)  
Riconfigurazione dell'area parcheggio

Riconfigurazione dell'area parcheggio mediante studio progettuale del posizionamento degli stalli e individuazione, quando possibile, di un percorso pedonale in area non carrabile per raggiungere l'uscita pedonale, compreso tracciamento della segnaletica orizzontale per l'individuazione degli stalli e degli eventuali percorsi.

STIMA DEL COSTO

**5.750 €**

PEBA Comune di Trieste - Servola - Chiarbola - San Giacomo > AMBITO URBANO\_AREE SCOPERTE >  
03\_Parcheggio\_Via Ponziana

Rilevatore **0034**

Data Rilievo **01 Agosto 2025**

Ultimo aggiornamento scheda: 29 Settembre 2025

Indirizzo

Via Antonio Gramsci 8, 34137  
Trieste

LIV.  
di priorità  
**1**

ID Scheda

**E 5897-2081**

RILIEVO STATO DI FATTO

ITINERARIO PEDONALE

STALLO RISERVATO



Assenza rispetto del rapporto numerico	Si
Dimensioni	X -- Y --
Materiale	--
Note relative al rilievo <b>I parcheggi non sono ben segnalati, contate più di 50 auto e 1 stallo riservato</b>	

LINK ALTRE CRITICITÀ

<b>E 5897-2089</b>	LIV. <b>1</b>	<b>Sconnessioni Pavimentazione</b> Via Antonio Gramsci 8, 34137 Trieste	Costo stimato <b>5200 €</b>
<b>E 5897-2086</b>	LIV. <b>1</b>	<b>Pendenza trasversale Stallo riservato</b> Via Antonio Gramsci 8, 34137 Trieste	Costo stimato --

IPOTESI DI SOLUZIONE

	<p><b>PS2066 (modificato)</b> <b>Realizzazione di 2 stalli a pettine (percorso a raso)</b></p> <p>Realizzazione di 2 stalli a pettine con area zebraata intermedia, con pavimentazione piana e continua in asfalto, segnaletica verticale ed orizzontale come da prescrizioni del CdS e del suo Regolamento, collegamento al percorso pedonale a raso o mediante breve rampa di raccordo. Dimensioni minime 550x500 cm.</p>
	<p>STIMA DEL COSTO Computata in 2089</p> <p style="text-align: right;"><b>0 €</b></p>

PEBA Comune di Trieste - Servola - Chiarbola - San Giacomo > AMBITO URBANO\_AREE SCOPERTE >  
03\_Parcheggio\_Via Ponziana

Rilevatore **0034**

Data Rilievo **01 Agosto 2025**

Ultimo aggiornamento scheda: 29 Settembre 2025

Indirizzo

Via Antonio Gramsci 8, 34137  
Trieste

LIV.  
di priorità  
**1**

ID Scheda

**E 5897-2086**

RILIEVO STATO DI FATTO

ITINERARIO PEDONALE

STALLO RISERVATO

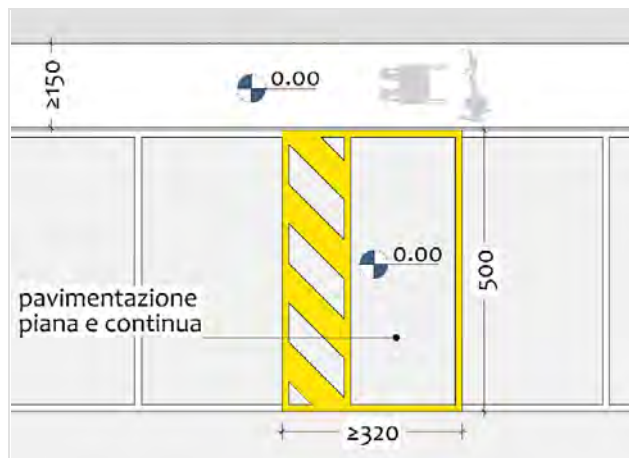


Pendenza trasversale	6.8	≤ 1%
Dimensioni	X --	Y --
Materiale	--	
Note relative al rilievo	--	

LINK ALTRE CRITICITÀ

<b>E 5897-2089</b>	LIV. <b>1</b>	<b>Sconnessioni Pavimentazione</b> Via Antonio Gramsci 8, 34137 Trieste	Costo stimato <b>5200 €</b>
<b>E 5897-2081</b>	LIV. <b>1</b>	<b>Assenza rispetto del rapporto numerico Stallo riservato</b> Via Antonio Gramsci 8, 34137 Trieste	Costo stimato --

IPOTESI DI SOLUZIONE



PS0366 (modificato)

Rifacimento della pavimentazione (stallo a pettine)

Rifacimento della pavimentazione del parcheggio riservato, in calcestruzzo, per ottenere una superficie priva di pendenze e continua, da raccordare a raso e senza discontinuità alle pavimentazioni adiacenti, incluse demolizioni e ripristini.

Compreso rifacimento della segnaletica orizzontale.

STIMA DEL COSTO  
Computata in 2089

**0 €**

PEBA Comune di Trieste - Servola - Chiarbola - San Giacomo > AMBITO URBANO\_AREE SCOPERTE >  
03\_Parcheggio\_Via Ponziana

Rilevatore **0034**

Data Rilievo **01 Agosto 2025**

Ultimo aggiornamento scheda: 29 Settembre 2025

Indirizzo

Via Antonio Gramsci 8, 34137  
Trieste

LIV.  
di priorità  
**1**

ID Scheda

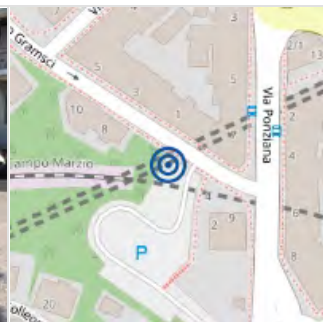
**E 5897-2089**

RILIEVO STATO DI FATTO

ITINERARIO PEDONALE

STALLO RISERVATO

PAVIMENTAZIONE



Sconnessioni	Si
Dimensioni	X-- Y--
Materiale	--
Note relative al rilievo	Pavimentazione in autobloccanti in cls con fori per drenaggio inerbiti.

LINK ALTRE CRITICITÀ

<b>E 5897-2081</b>	LIV. <b>1</b>	<b>Assenza rispetto del rapporto numerico Stallo riservato</b> Via Antonio Gramsci 8, 34137 Trieste	Costo stimato --	
<b>E 5897-2086</b>	LIV. <b>1</b>	<b>Pendenza trasversale Stallo riservato</b> Via Antonio Gramsci 8, 34137 Trieste	Costo stimato --	

IPOTESI DI SOLUZIONE

Technical drawing showing a reserved parking space with dimensions: width ≥ 320, height 500, and depth ≥ 150. The drawing indicates a 'pavimentazione piana e continua' (flat and continuous pavement) and a slope of 0.00. A yellow hatched area indicates the proposed pavement modification.

**PS0372 (modificato)**  
**Rifacimento della pavimentazione (stallo a pettine)**

Rifacimento della pavimentazione dello stallo riservato, in calcestruzzo, per ottenere una superficie priva di pendenze e continua, da raccordare a raso e senza discontinuità alle pavimentazioni adiacenti, incluse demolizioni e ripristini.  
Compreso rifacimento della segnaletica orizzontale.

Realizzare due stalli con area intermedia per la salita e la discesa.

---

STIMA DEL COSTO  
Comprende 2081, 2086

**5.200 €**

PEBA Comune di Trieste - Servola - Chiarbola - San Giacomo > AMBITO URBANO\_AREE SCOPERTE > 04\_Cimitero di Servola

Rilevatore **0034**

Data Rilievo **12 Giugno 2025**

Ultimo aggiornamento scheda: 29 Settembre 2025

Indirizzo

Via di Servola 180/1, 34146 Trieste

LIV.  
di priorità  
**3**

ID Scheda

**E 5897-1164**

RILIEVO STATO DI FATTO

AREA VERDE

PERCORSO PEDONALE

ARREDO URBANO

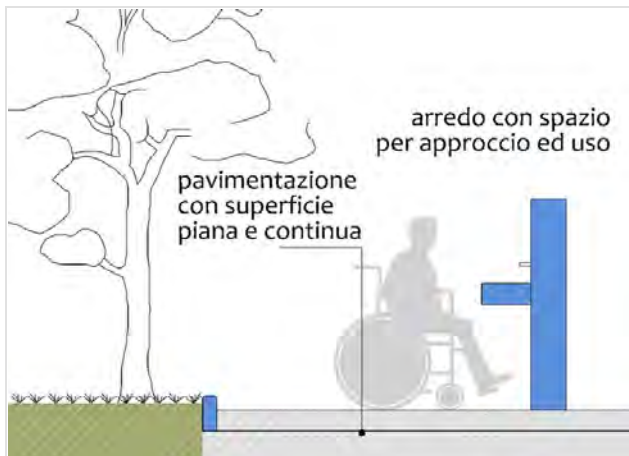


Assenza spazi per avvicinamento ed uso	Si	
Dimensioni	X --	Y --
Materiale	--	
Note relative al rilievo	La fontana non è facilmente accessibile ed è posta su area con dislivello di circa 4 cm	

LINK ALTRE CRITICITÀ

Nessuna criticità collegata

IPOTESI DI SOLUZIONE



PS2067 (modificato)  
Realizzazione di area in piano - fontanella

Realizzazione di area in piano in calcestruzzo architettonico adiacente al percorso pedonale o ad esso collegata e posta alla medesima quota per permettere la raggiungibilità dell'arredo o dell'attrezzatura e la sua fruizione.

Compresa sostituzione della fontanella con altra utilizzabile anche da persone con disabilità motorie.

Valutare, in fase di progettazione, se intervenire sulla pavimentazione dell'area di accesso rialzandola per eliminare il dislivello piuttosto che sull'area con l'arredo.

STIMA DEL COSTO

**2.478 €**

PEBA Comune di Trieste - Servola - Chiarbola - San Giacomo > AMBITO URBANO\_AREE SCOPERTE > 04\_Cimitero di Servola

Rilevatore **0034**

Data Rilievo **12 Giugno 2025**

Ultimo aggiornamento scheda: 29 Settembre 2025

Indirizzo

**Ratto della Pileria 1, 34148 Trieste**

LIV.  
di priorità

**1**

ID Scheda

**E 5897-1165**

RILIEVO STATO DI FATTO

AREA VERDE

PERCORSO PEDONALE

PROTEZIONE

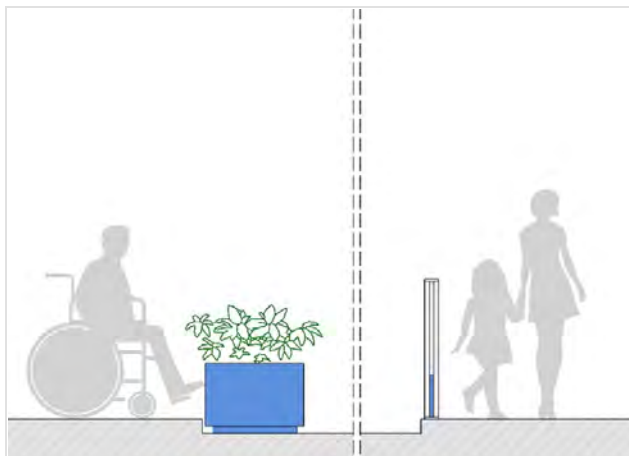


Assenza	Si	
Dimensioni	X --	Y --
Materiale	--	
Note relative al rilievo Dislivello tra area pavimentata piana e l'area verde in pendenza.		

LINK ALTRE CRITICITÀ

Nessuna criticità collegata

IPOTESI DI SOLUZIONE



**PS2068 (modificato)**  
**Posa di fioriera o altro elemento (dislivello)**  
Protezione dal dislivello mediante posa di fioriera od altro elemento con parte inferiore ad alta visibilità.

STIMA DEL COSTO **2.700 €**

PEBA Comune di Trieste - Servola - Chiarbola - San Giacomo > AMBITO URBANO\_AREE SCOPERTE > 04\_Cimitero di Servola

Rilevatore **0034**

Data Rilievo **12 Giugno 2025**

Ultimo aggiornamento scheda: 29 Settembre 2025

Indirizzo

via di Servola 1 - Trieste (Trieste)

LIV.  
di priorità

**1**

ID Scheda

**E 5897-1166**

RILIEVO STATO DI FATTO

AREA VERDE

PERCORSO PEDONALE

PAVIMENTAZIONE



Sconnessioni	Si	
Dimensioni	X 200,00 cm	Y 5400,00 cm
Materiale	--	

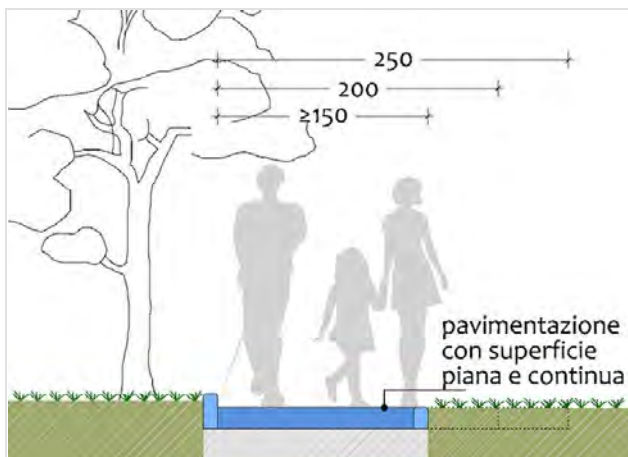
Note relative al rilievo

E' pavimentata solo la zona antistante l'ingresso mentre tutti i percorsi interni al cimitero sono sterrati ed inerbiti. L'area in primo piano nella foto è l'unica collegata a raso all'ingresso (lunghezza circa 19 m). Si segnala che molte lapidi nell'intero cimitero manifestano cedimenti del terreno.

LINK ALTRE CRITICITÀ

Nessuna criticità collegata

IPOTESI DI SOLUZIONE



PS0677 (modificato)

Pavimentazione del percorso sterrato

Realizzazione di percorso in terra stabilizzata, delimitato da cordoli a contrasto cromatico con funzione di guida naturale se le condizioni di contesto lo richiedono, raccordato a raso alle pavimentazioni adiacenti, inclusa la preparazione del fondo.

Larghezza min 150 cm, eventuale p. longitudinale max 3%, privo di p. trasversale.

Si prevede il percorso solo nell'area in primo piano nella foto, in direzione sia longitudinale che trasversale.

STIMA DEL COSTO

**8.360 €**

PEBA Comune di Trieste - Servola - Chiarbola - San Giacomo > AMBITO URBANO\_AREE SCOPERTE > 04\_Cimitero di Servola

Rilevatore **0034**

Data Rilievo **12 Giugno 2025**

Ultimo aggiornamento scheda: 29 Settembre 2025

Indirizzo

**Ratto della Pileria 1, 34148 Trieste**

LIV.  
di priorità

**1**

ID Scheda

**E 5897-1167**

RILIEVO STATO DI FATTO

AREA VERDE

PERCORSO PEDONALE

PARAPETTO

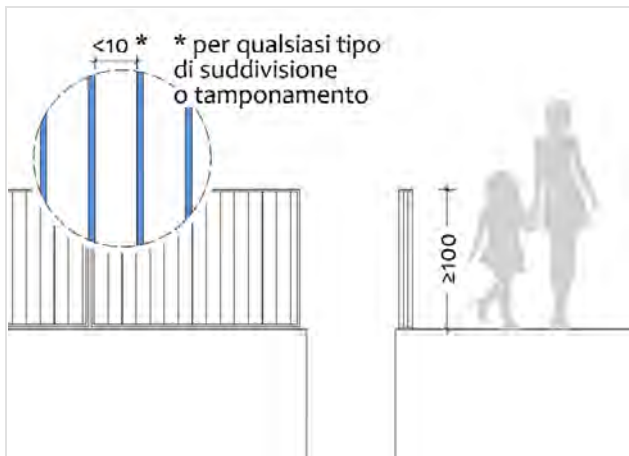


Assenza	Si	
Dimensioni	X --	Y --
Materiale	--	
Note relative al rilievo	--	

LINK ALTRE CRITICITÀ

Nessuna criticità collegata

IPOTESI DI SOLUZIONE



PS2069 (modificato)  
Posa di parapetto

Posa di parapetto in acciaio verniciato a polvere, con altezza non inferiore a 100 cm e spazi vuoti tra gli elementi inattraversabili da sfera con diametro 10 cm, incluse opere murarie, demolizioni e ripristini.

Considerato il contesto, valutare la sostituzione del parapetto con elemento di arredo urbano, removibile, in grado di garantire la funzione di protezione (es. panchina, fioriera).

STIMA DEL COSTO

**2.250 €**

PEBA Comune di Trieste - Servola - Chiarbola - San Giacomo > AMBITO URBANO\_AREE SCOPERTE > 04\_Cimitero di Servola

Rilevatore **0034**

Data Rilievo **12 Giugno 2025**

Ultimo aggiornamento scheda: 29 Settembre 2025

Indirizzo

**Ratto della Pileria 1, 34148 Trieste**

LIV.  
di priorità

**1**

ID Scheda

**E 5897-1168**

RILIEVO STATO DI FATTO

AREA VERDE

PERCORSO PEDONALE

PAVIMENTAZIONE

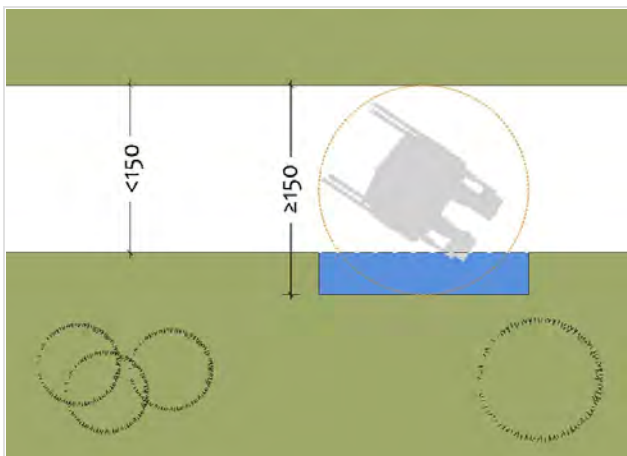


Sconnessioni	Si
Dimensioni	X -- Y --
Materiale	--
Note relative al rilievo	Deformazioni dell'area verde che può provocare inciampo.

LINK ALTRE CRITICITÀ

Nessuna criticità collegata

IPOTESI DI SOLUZIONE



PS2070 (modificato)

Ripristino della planarità del piano di calpestio inerbito

Ripristino della planarità del piano di calpestio inerbito mediante riporto di terreno vegetale e semina di prato.

STIMA DEL COSTO

**250 €**

PEBA Comune di Trieste - Servola - Chiarbola - San Giacomo > AMBITO URBANO\_AREE SCOPERTE > 04\_Cimitero di Servola

Rilevatore **0034**

Data Rilievo **12 Giugno 2025**

Ultimo aggiornamento scheda: 29 Settembre 2025

Indirizzo

**Ratto della Pileria 1, 34148 Trieste**

LIV.  
di priorità

**1**

ID Scheda

**E 5897-1170**

RILIEVO STATO DI FATTO

AREA VERDE

PERCORSO PEDONALE



Percorso raccordato solo da gradini

Si

Dimensioni

X --

Y --

Materiale

--

Note relative al rilievo

--

LINK ALTRE CRITICITÀ

**E 5897-1172**

LIV.  
**1**

**Percorso raccordato solo da gradini Percorso pedonale**

Ratto della Pileria 1, 34148 Trieste

Costo stimato

--

IPOTESI DI SOLUZIONE



PS2071 (modificato)

**Criticità non risolvibile**

Criticità non risolvibile con interventi edilizi a causa delle caratteristiche del contesto.

La realizzazione di un percorso inclinato comprometterebbe la raggiungibilità dei percorsi laterali tra le sepolture.

STIMA DEL COSTO  
Comprende 1172

**0 €**

PEBA Comune di Trieste - Servola - Chiarbola - San Giacomo > AMBITO URBANO\_AREE SCOPERTE > 04\_Cimitero di Servola

Rilevatore **0034**

Data Rilievo **12 Giugno 2025**

Ultimo aggiornamento scheda: 29 Settembre 2025

Indirizzo

**Ratto della Pileria 1, 34148 Trieste**

LIV.  
di priorità

**1**

ID Scheda

**E 5897-1171**

RILIEVO STATO DI FATTO

AREA VERDE

PERCORSO VERTICALE - SCALA

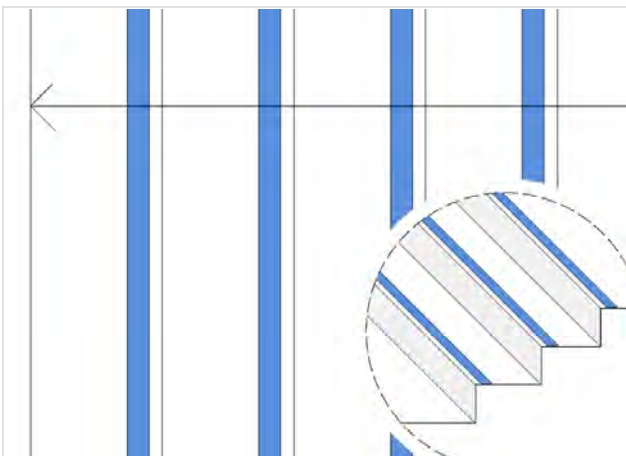


Gradino - Assenza contrasto cromatico	Si
Dimensioni	X 240,00 cm Y --
Materiale	--
Note relative al rilievo	Quattro gradini

LINK ALTRE CRITICITÀ

Nessuna criticità collegata

IPOTESI DI SOLUZIONE



PS2072 (modificato)  
Realizzazione di marca gradino

Realizzazione di marca gradino mediante posa di nastro antiscivolo autoadesivo. Larghezza 5 cm, distanza dal bordo del gradino 3 cm, colore in contrasto rispetto alla pedata.

Considerando le condizioni di contesto, la lavorazione deve essere ripetuta al deteriorarsi del marcagradino.

STIMA DEL COSTO

**96 €**

PEBA Comune di Trieste - Servola - Chiarbola - San Giacomo > AMBITO URBANO\_AREE SCOPERTE > 04\_Cimitero di Servola

Rilevatore **0034**

Data Rilievo **12 Giugno 2025**

Ultimo aggiornamento scheda: 29 Settembre 2025

Indirizzo

**Ratto della Pileria 1, 34148 Trieste**

LIV.  
di priorità  
**1**

ID Scheda

**E 5897-1172**

RILIEVO STATO DI FATTO

AREA VERDE

PERCORSO PEDONALE



Percorso raccordato solo da gradini

Si

Dimensioni

X --

Y --

Materiale

--

Note relative al rilievo

--

LINK ALTRE CRITICITÀ

**E 5897-1170**

LIV.  
**1**

**Percorso raccordato solo da gradini Percorso pedonale**

Ratto della Pileria 1, 34148 Trieste

Costo stimato

--

IPOTESI DI SOLUZIONE



PS2071

**Criticità non risolvibile**

Criticità non risolvibile con interventi edilizi a causa delle caratteristiche del contesto.

STIMA DEL COSTO  
Computata in 1170

**0 €**

PEBA Comune di Trieste - Servola - Chiarbola - San Giacomo > AMBITO URBANO\_AREE SCOPERTE > 04\_Cimitero di Servola

Rilevatore **0034**

Data Rilievo **12 Giugno 2025**

Ultimo aggiornamento scheda: 29 Settembre 2025

Indirizzo

**Ratto della Pileria 1, 34148 Trieste**

LIV.  
di priorità

**1**

ID Scheda

**E 5897-1173**

RILIEVO STATO DI FATTO

AREA VERDE

PERCORSO VERTICALE - SCALA

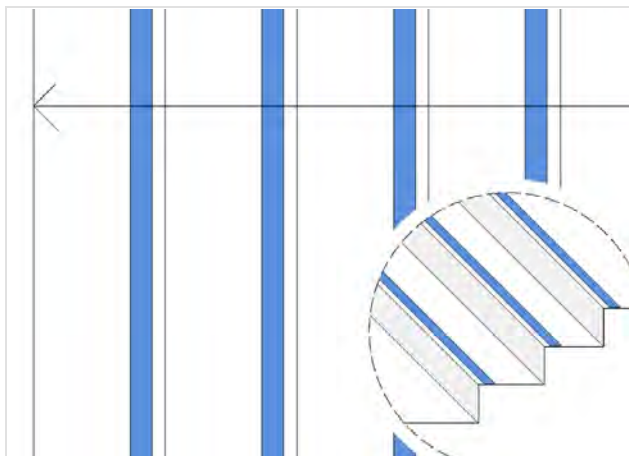


Gradino - Assenza contrasto cromatico	Si
Dimensioni	X 220,00 cm Y --
Materiale	--
Note relative al rilievo	Un gradino

LINK ALTRE CRITICITÀ

Nessuna criticità collegata

IPOTESI DI SOLUZIONE



PS2072 (modificato)  
Realizzazione di marca gradino

Realizzazione di marca gradino mediante posa di nastro antiscivolo autoadesivo. Larghezza 5 cm, distanza dal bordo del gradino 3 cm, colore in contrasto rispetto alla pedata.

Considerando le condizioni di contesto, la lavorazione deve essere ripetuta al deteriorarsi del marcagradino.

STIMA DEL COSTO

**25 €**

PEBA Comune di Trieste - Servola - Chiarbola - San Giacomo > AMBITO URBANO\_AREE SCOPERTE > 05\_Pineta S. Miniussi

Rilevatore **0034**

Data Rilievo **12 Giugno 2025**

Ultimo aggiornamento scheda: 29 Settembre 2025

Indirizzo

Via di Servola 1, 34145 Trieste

LIV.  
di priorità  
**1**

ID Scheda

**E 5897-1102**

RILIEVO STATO DI FATTO

ITINERARIO PEDONALE

PERCORSO PEDONALE

DISLIVELLO

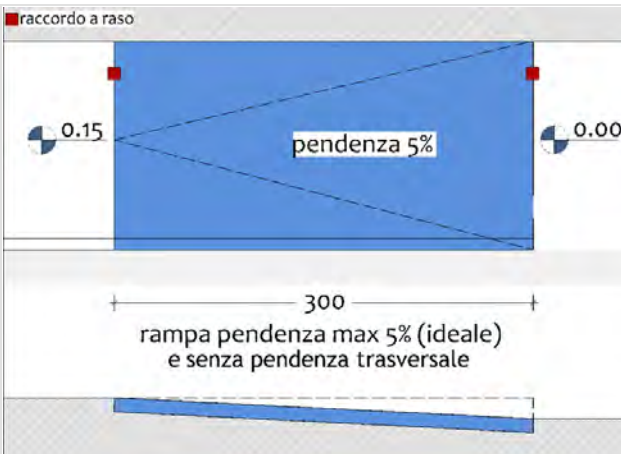


Altezza	5	≤ 2,5 cm
Dimensioni	X 200,00 cm	Y --
Materiale	--	
Note relative al rilievo	--	

LINK ALTRE CRITICITÀ

Nessuna criticità collegata

IPOTESI DI SOLUZIONE



PS0318 (modificato)

Realizzazione di rampa breve di raccordo

Demolizione di parte del marciapiedi e realizzazione di rampa breve di raccordo, in cls architettonico, da collegare a raso e senza discontinuità alle pavimentazioni adiacenti, con cordolo laterale a contrasto cromatico rispetto all'area a quota inferiore, incluse demolizioni e ripristini.  
P. longitudinale max 5% (8% in caso di impossibilità), priva di p. trasversale.

STIMA DEL COSTO

**832 €**

PEBA Comune di Trieste - Servola - Chiarbola - San Giacomo > AMBITO URBANO\_AREE SCOPERTE > 05\_Pineta S. Miniussi

Rilevatore **0034**

Data Rilievo **12 Giugno 2025**

Ultimo aggiornamento scheda: 29 Settembre 2025

Indirizzo

Via di Servola 1, 34145 Trieste

LIV.  
di priorità

**1**

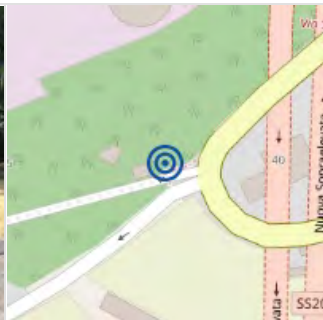
ID Scheda

**E 5897-1103**

RILIEVO STATO DI FATTO

ITINERARIO PEDONALE

PERCORSO PEDONALE



Larghezza	63	≥ 90cm
Dimensioni	X --	Y --
Materiale	--	
Note relative al rilievo	--	

LINK ALTRE CRITICITÀ

Nessuna criticità collegata

IPOTESI DI SOLUZIONE



PS0759 (modificato)  
Rimozione dell'elemento

Rimozione dell'elemento che restringe il percorso, inclusi ripristini.

STIMA DEL COSTO

**250 €**

PEBA Comune di Trieste - Servola - Chiarbola - San Giacomo > AMBITO URBANO\_AREE SCOPERTE > 05\_Pineta S. Miniussi

Rilevatore **0034**

Data Rilievo **12 Giugno 2025**

Ultimo aggiornamento scheda: 29 Settembre 2025

Indirizzo

via di Servola - Trieste (Trieste)

LIV.  
di priorità  
**1**

ID Scheda

**E 5897-1105**

RILIEVO STATO DI FATTO

ITINERARIO PEDONALE

PERCORSO PEDONALE

PAVIMENTAZIONE



Sconnessioni	Si	
Dimensioni	X 155,00 cm	Y 24000,00 cm
Materiale	--	
Note relative al rilievo	Deformazioni della superficie in masselli.	

LINK ALTRE CRITICITÀ

+ altre 4 Criticità

<b>E 5897-1163</b>	LIV. <b>1</b>	<b>Assenza spazi per avvicinamento ed uso Arredo urbano</b> Nuova Sopraelevata, 34145 Trieste	Costo stimato --	●
<b>E 5897-1117</b>	LIV. <b>1</b>	<b>Ripiano orizzontale - Assenza Percorso pedonale</b> via di Servola - Trieste (Trieste)	Costo stimato --	●
<b>E 5897-1120</b>	LIV. <b>1</b>	<b>Assenza spazi per avvicinamento ed uso Arredo urbano</b> Via di Servola 1, 34145 Trieste	Costo stimato --	●
<b>E 5897-1124</b>	LIV. <b>1</b>	<b>Pendenza trasversale Superficie pavimentata</b> Via di Servola 36, 34145 Trieste	Costo stimato --	●
<b>E 5897-1130</b>	LIV. <b>1</b>	<b>Pendenza trasversale Superficie pavimentata</b> Via di Servola 32, 34145 Trieste	Costo stimato --	●
<b>E 5897-1161</b>	LIV. <b>1</b>	<b>Pendenza trasversale Superficie pavimentata</b> Nuova Sopraelevata, 34145 Trieste	Costo stimato --	●
<b>E 5897-1114</b>	LIV. <b>1</b>	<b>Pendenza longitudinale Percorso pedonale</b> via di Servola - Trieste (Trieste)	Costo stimato --	●

IPOTESI DI SOLUZIONE



PS2073 (modificato)

**Demolizione del marciapiedi e sua ricostruzione in terra stabilizzata**

Demolizione del marciapiedi e sua ricostruzione in terra stabilizzata con superficie piana e continua, delimitato da cordoli a contrasto cromatico con funzione di guida naturale se le condizioni di contesto lo richiedono, raccordato a raso alle pavimentazioni adiacenti, inclusa la preparazione del fondo.

Larghezza min 150 cm, privo di p. trasversale.

STIMA DEL COSTO

Comprende 1114, 1117, 1120, 1124, 1125, 1126, 1130, 1131, 1161, 1162, 1163

**41.600**

€

PEBA Comune di Trieste - Servola - Chiarbola - San Giacomo > AMBITO URBANO\_AREE SCOPERTE > 05\_Pineta S. Miniussi

Rilevatore **0034**

Data Rilievo **12 Giugno 2025**

Ultimo aggiornamento scheda: 29 Settembre 2025

Indirizzo

via di Servola - Trieste (Trieste)

LIV.  
di priorità  
**1**

ID Scheda

**E 5897-1114**

RILIEVO STATO DI FATTO

ITINERARIO PEDONALE

PERCORSO PEDONALE



Pendenza longitudinale	8	≤ 5% – ammessa fino a ≤12% in caso di adeguamento
Dimensioni	X 155,00 cm	Y 24000,00 cm
Materiale	--	
Note relative al rilievo	Pendenza variabile da 6 a 11%	

LINK ALTRE CRITICITÀ

+ altre 4 Criticità

<b>E 5897-1105</b>	LIV. <b>1</b>	<b>Sconnessioni Pavimentazione</b> via di Servola - Trieste (Trieste)	Costo stimato <b>41600 €</b>	<input checked="" type="checkbox"/>
<b>E 5897-1163</b>	LIV. <b>1</b>	<b>Assenza spazi per avvicinamento ed uso Arredo urbano</b> Nuova Sopraelevata, 34145 Trieste	Costo stimato --	<input checked="" type="checkbox"/>
<b>E 5897-1120</b>	LIV. <b>1</b>	<b>Assenza spazi per avvicinamento ed uso Arredo urbano</b> Via di Servola 1, 34145 Trieste	Costo stimato --	<input checked="" type="checkbox"/>
<b>E 5897-1124</b>	LIV. <b>1</b>	<b>Pendenza trasversale Superficie pavimentata</b> Via di Servola 36, 34145 Trieste	Costo stimato --	<input checked="" type="checkbox"/>
<b>E 5897-1130</b>	LIV. <b>1</b>	<b>Pendenza trasversale Superficie pavimentata</b> Via di Servola 32, 34145 Trieste	Costo stimato --	<input checked="" type="checkbox"/>
<b>E 5897-1161</b>	LIV. <b>1</b>	<b>Pendenza trasversale Superficie pavimentata</b> Nuova Sopraelevata, 34145 Trieste	Costo stimato --	<input checked="" type="checkbox"/>
<b>E 5897-1117</b>	LIV. <b>1</b>	<b>Ripiano orizzontale - Assenza Percorso pedonale</b> via di Servola - Trieste (Trieste)	Costo stimato --	<input checked="" type="checkbox"/>

IPOTESI DI SOLUZIONE

pendenza tra 5% e 8%

≤10 m

area in piano per riposo e cambio direzione ≤ 80

0.00

**PS0227 (modificato)**  
**Demolizione e ricostruzione del marciapiede con modifica del profilo longitudinale**

Demolizione del marciapiedi e sua ricostruzione, con superficie piana e continua, delimitato lungo la carreggiata da cordolo a contrasto cromatico, previa risagomatura del piano di posa con livellette per distribuire il dislivello in tratti con pendenza longitudinale pari o inferiore a 5% (se possibile), con aree in piano almeno ogni 15 m (10 m per pendenza tra 5% e 8%) e poste nella posizione più opportuna in relazione al contesto (es. in presenza di attraversamenti), incluse demolizioni e ripristini.

**STIMA DEL COSTO**  
Computata in 1105

**0 €**

PEBA Comune di Trieste - Servola - Chiarbola - San Giacomo > AMBITO URBANO\_AREE SCOPERTE > 05\_Pineta S. Miniussi

Rilevatore **0034**

Data Rilievo **12 Giugno 2025**

Ultimo aggiornamento scheda: 29 Settembre 2025

Indirizzo

via di Servola - Trieste (Trieste)

LIV.  
di priorità  
**1**

ID Scheda

**E 5897-1117**

RILIEVO STATO DI FATTO

ITINERARIO PEDONALE

PERCORSO PEDONALE



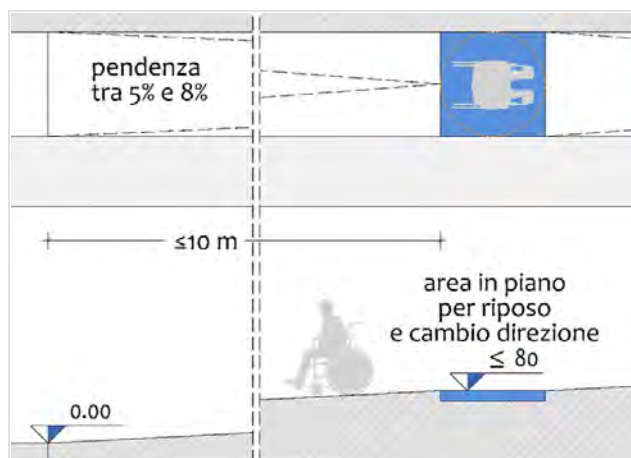
Ripiano orizzontale - Assenza	Si
Dimensioni	X 155,00 cm Y 24000,00 cm
Materiale	--
Note relative al rilievo	--

LINK ALTRE CRITICITÀ

+ altre 4 Criticità

<b>E 5897-1105</b>	LIV. <b>1</b>	<b>Sconnessioni Pavimentazione</b> via di Servola - Trieste (Trieste)	Costo stimato <b>41600 €</b>
<b>E 5897-1163</b>	LIV. <b>1</b>	<b>Assenza spazi per avvicinamento ed uso Arredo urbano</b> Nuova Sopraelevata, 34145 Trieste	Costo stimato --
<b>E 5897-1120</b>	LIV. <b>1</b>	<b>Assenza spazi per avvicinamento ed uso Arredo urbano</b> Via di Servola 1, 34145 Trieste	Costo stimato --
<b>E 5897-1124</b>	LIV. <b>1</b>	<b>Pendenza trasversale Superficie pavimentata</b> Via di Servola 36, 34145 Trieste	Costo stimato --
<b>E 5897-1130</b>	LIV. <b>1</b>	<b>Pendenza trasversale Superficie pavimentata</b> Via di Servola 32, 34145 Trieste	Costo stimato --
<b>E 5897-1161</b>	LIV. <b>1</b>	<b>Pendenza trasversale Superficie pavimentata</b> Nuova Sopraelevata, 34145 Trieste	Costo stimato --
<b>E 5897-1114</b>	LIV. <b>1</b>	<b>Pendenza longitudinale Percorso pedonale</b> via di Servola - Trieste (Trieste)	Costo stimato --

IPOTESI DI SOLUZIONE



**PS0676 (modificato)**  
**Demolizione e ricostruzione del marciapiede con modifica del profilo longitudinale**  
 Demolizione del marciapiedi e sua ricostruzione, con superficie piana e continua, delimitato lungo la carreggiata da cordolo a contrasto cromatico, previa risagomatura del piano di posa con livellette per distribuire il dislivello in tratti con pendenza longitudinale pari o inferiore a 5% (se possibile), con aree in piano almeno ogni 15 m (10 m per pendenza tra 5% e 8%) e poste nella posizione più opportuna in relazione al contesto (es. in presenza di attraversamenti), incluse demolizioni e ripristini.

STIMA DEL COSTO  
 Computata in 1150

**0 €**

PEBA Comune di Trieste - Servola - Chiarbola - San Giacomo > AMBITO URBANO\_AREE SCOPERTE > 05\_Pineta S. Miniussi

Rilevatore **0034**

Data Rilievo **12 Giugno 2025**

Ultimo aggiornamento scheda: 29 Settembre 2025

Indirizzo

Via di Servola 1, 34145 Trieste

LIV.  
di priorità  
**1**

ID Scheda

**E 5897-1120**

RILIEVO STATO DI FATTO

ITINERARIO PEDONALE

PERCORSO PEDONALE

ARREDO URBANO



Assenza spazi per avvicinamento ed uso

Si

Dimensioni

X --

Y --

Materiale

--

Note relative al rilievo

Panchina posta in pendenza dell'8,7%

LINK ALTRE CRITICITÀ

+ altre 4 Criticità

<b>E 5897-1105</b>	LIV. <b>1</b>	<b>Sconnessioni Pavimentazione</b> via di Servola - Trieste (Trieste)	Costo stimato <b>41600 €</b>	
<b>E 5897-1163</b>	LIV. <b>1</b>	<b>Assenza spazi per avvicinamento ed uso Arredo urbano</b> Nuova Sopraelevata, 34145 Trieste	Costo stimato --	
<b>E 5897-1117</b>	LIV. <b>1</b>	<b>Ripiano orizzontale - Assenza Percorso pedonale</b> via di Servola - Trieste (Trieste)	Costo stimato --	
<b>E 5897-1124</b>	LIV. <b>1</b>	<b>Pendenza trasversale Superficie pavimentata</b> Via di Servola 36, 34145 Trieste	Costo stimato --	
<b>E 5897-1130</b>	LIV. <b>1</b>	<b>Pendenza trasversale Superficie pavimentata</b> Via di Servola 32, 34145 Trieste	Costo stimato --	
<b>E 5897-1161</b>	LIV. <b>1</b>	<b>Pendenza trasversale Superficie pavimentata</b> Nuova Sopraelevata, 34145 Trieste	Costo stimato --	
<b>E 5897-1114</b>	LIV. <b>1</b>	<b>Pendenza longitudinale Percorso pedonale</b> via di Servola - Trieste (Trieste)	Costo stimato --	

IPOTESI DI SOLUZIONE

	<p><b>PS2074 (modificato)</b> Rifacimento in piano dell'area pavimentata per il posizionamento di panchina</p> <p>Rifacimento in piano dell'area pavimentata per il posizionamento della panchina in adiacenza al percorso pedonale, posta alla medesima quota e delimitata da cordolo rialzato con funzione di protezione, incluse demolizioni e ripristini. Larghezza libera del percorso min 120 cm.</p>
<p>STIMA DEL COSTO Computata in 1105</p>	<p><b>0 €</b></p>

PEBA Comune di Trieste - Servola - Chiarbola - San Giacomo > AMBITO URBANO\_AREE SCOPERTE > 05\_Pineta S. Miniussi

Rilevatore **0034**

Data Rilievo **12 Giugno 2025**

Ultimo aggiornamento scheda: 29 Settembre 2025

Indirizzo

Via di Servola 36, 34145 Trieste

LIV.  
di priorità  
**1**

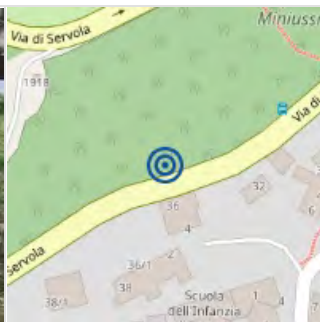
ID Scheda

**E 5897-1124**

RILIEVO STATO DI FATTO

AREA PAVIMENTATA

SUPERFICIE PAVIMENTATA



Pendenza trasversale	7	≤ 1%
Dimensioni	X 600,00 cm	Y 300,00 cm
Materiale	--	
Note relative al rilievo	--	

LINK ALTRE CRITICITÀ

+ altre 4 Criticità

<b>E 5897-1105</b>	LIV. <b>1</b>	<b>Sconnessioni Pavimentazione</b> via di Servola - Trieste (Trieste)	Costo stimato <b>41600 €</b>
<b>E 5897-1163</b>	LIV. <b>1</b>	<b>Assenza spazi per avvicinamento ed uso Arredo urbano</b> Nuova Sopraelevata, 34145 Trieste	Costo stimato --
<b>E 5897-1117</b>	LIV. <b>1</b>	<b>Ripiano orizzontale - Assenza Percorso pedonale</b> via di Servola - Trieste (Trieste)	Costo stimato --
<b>E 5897-1120</b>	LIV. <b>1</b>	<b>Assenza spazi per avvicinamento ed uso Arredo urbano</b> Via di Servola 1, 34145 Trieste	Costo stimato --
<b>E 5897-1130</b>	LIV. <b>1</b>	<b>Pendenza trasversale Superficie pavimentata</b> Via di Servola 32, 34145 Trieste	Costo stimato --
<b>E 5897-1161</b>	LIV. <b>1</b>	<b>Pendenza trasversale Superficie pavimentata</b> Nuova Sopraelevata, 34145 Trieste	Costo stimato --
<b>E 5897-1114</b>	LIV. <b>1</b>	<b>Pendenza longitudinale Percorso pedonale</b> via di Servola - Trieste (Trieste)	Costo stimato --

IPOTESI DI SOLUZIONE

<p>nuovo intervento max 1,5 %</p>	<p>esempio 4% rischio ribaltamento</p>	<p>PS2075 (modificato) <b>Demolizione della pavimentazione e sua ricostruzione con riduzione della pendenza trasversale</b></p> <p>Demolizione della pavimentazione del percorso a raso e sua ricostruzione, in terra stabilizzata, con riduzione della pendenza trasversale, con superficie piana e continua, da raccordare a raso e senza discontinuità alle pavimentazioni adiacenti, incluse demolizioni e ripristini.</p>
<p>STIMA DEL COSTO Computata in 1105</p>		<p><b>0 €</b></p>

PEBA Comune di Trieste - Servola - Chiarbola - San Giacomo > AMBITO URBANO\_AREE SCOPERTE > 05\_Pineta S. Miniussi

Rilevatore **0034**

Data Rilievo **12 Giugno 2025**

Ultimo aggiornamento scheda: 29 Settembre 2025

Indirizzo

Via di Servola 36, 34145 Trieste

LIV.  
di priorità  
**2**

ID Scheda

**E 5897-1125**

RILIEVO STATO DI FATTO

AREA PAVIMENTATA

SUPERFICIE PAVIMENTATA

PAVIMENTAZIONE



Sconnessioni	Si	
Dimensioni	X 600,00 cm	Y 300,00 cm
Materiale	--	
Note relative al rilievo	--	

LINK ALTRE CRITICITÀ

+ altre 4 Criticità

<b>E 5897-1105</b>	LIV. <b>1</b>	<b>Sconnessioni Pavimentazione</b> via di Servola - Trieste (Trieste)	Costo stimato <b>41600 €</b>	●
<b>E 5897-1163</b>	LIV. <b>1</b>	<b>Assenza spazi per avvicinamento ed uso Arredo urbano</b> Nuova Sopraelevata, 34145 Trieste	Costo stimato --	●
<b>E 5897-1117</b>	LIV. <b>1</b>	<b>Ripiano orizzontale - Assenza Percorso pedonale</b> via di Servola - Trieste (Trieste)	Costo stimato --	●
<b>E 5897-1120</b>	LIV. <b>1</b>	<b>Assenza spazi per avvicinamento ed uso Arredo urbano</b> Via di Servola 1, 34145 Trieste	Costo stimato --	●
<b>E 5897-1124</b>	LIV. <b>1</b>	<b>Pendenza trasversale Superficie pavimentata</b> Via di Servola 36, 34145 Trieste	Costo stimato --	●
<b>E 5897-1126</b>	LIV. <b>1</b>	<b>Assenza spazi per avvicinamento ed uso Arredo urbano</b> Via di Servola 36, 34145 Trieste	Costo stimato --	●
<b>E 5897-1130</b>	LIV. <b>1</b>	<b>Pendenza trasversale Superficie pavimentata</b> Via di Servola 32, 34145 Trieste	Costo stimato --	●

IPOTESI DI SOLUZIONE

cordolo con funzione di guida naturale

**PS2076 (modificato)**  
**Demolizione del marciapiedi e sua ricostruzione in terra stabilizzata**

Demolizione del marciapiedi e sua ricostruzione in terra stabilizzata con superficie piana e continua, delimitato da cordoli a contrasto cromatico con funzione di guida naturale se le condizioni di contesto lo richiedono, raccordato a raso alle pavimentazioni adiacenti, inclusa la preparazione del fondo.

STIMA DEL COSTO  
Computata in 1105

**0 €**

PEBA Comune di Trieste - Servola - Chiarbola - San Giacomo > AMBITO URBANO\_AREE SCOPERTE > 05\_Pineta S. Miniussi

Rilevatore **0034**

Data Rilievo **12 Giugno 2025**

Ultimo aggiornamento scheda: 29 Settembre 2025

Indirizzo

Via di Servola 36, 34145 Trieste

LIV.  
di priorità  
**1**

ID Scheda

**E 5897-1126**

RILIEVO STATO DI FATTO

AREA PAVIMENTATA

SUPERFICIE PAVIMENTATA

ARREDO URBANO



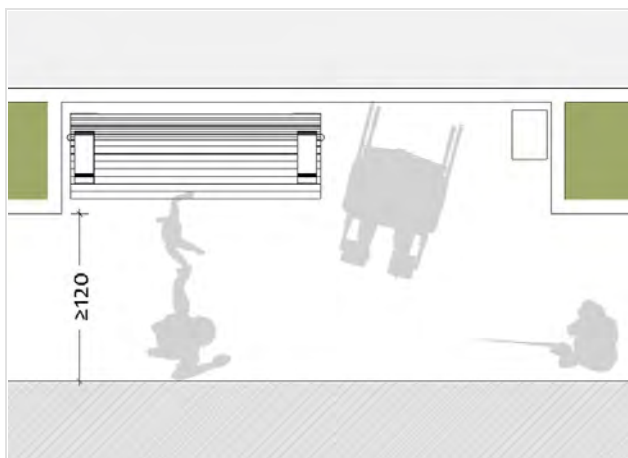
Assenza spazi per avvicinamento ed uso	Si
Dimensioni	X -- Y --
Materiale	--
Note relative al rilievo	Panchine con pendenza 7%

LINK ALTRE CRITICITÀ

+ altre 4 Criticità

<b>E 5897-1105</b>	LIV. <b>1</b>	<b>Sconnessioni Pavimentazione</b> via di Servola - Trieste (Trieste)	Costo stimato <b>41600 €</b>
<b>E 5897-1163</b>	LIV. <b>1</b>	<b>Assenza spazi per avvicinamento ed uso Arredo urbano</b> Nuova Sopraelevata, 34145 Trieste	Costo stimato --
<b>E 5897-1117</b>	LIV. <b>1</b>	<b>Ripiano orizzontale - Assenza Percorso pedonale</b> via di Servola - Trieste (Trieste)	Costo stimato --
<b>E 5897-1120</b>	LIV. <b>1</b>	<b>Assenza spazi per avvicinamento ed uso Arredo urbano</b> Via di Servola 1, 34145 Trieste	Costo stimato --
<b>E 5897-1124</b>	LIV. <b>1</b>	<b>Pendenza trasversale Superficie pavimentata</b> Via di Servola 36, 34145 Trieste	Costo stimato --
<b>E 5897-1130</b>	LIV. <b>1</b>	<b>Pendenza trasversale Superficie pavimentata</b> Via di Servola 32, 34145 Trieste	Costo stimato --
<b>E 5897-1161</b>	LIV. <b>1</b>	<b>Pendenza trasversale Superficie pavimentata</b> Nuova Sopraelevata, 34145 Trieste	Costo stimato --

IPOTESI DI SOLUZIONE



PS2077 (modificato)

Rifacimento in piano dell'area pavimentata per il posizionamento di panchina

Rifacimento in piano dell'area pavimentata per il posizionamento della panchina in adiacenza al percorso pedonale, posta alla medesima quota e delimitata da cordolo rialzato con funzione di protezione, incluse demolizioni e ripristini. Larghezza libera del percorso min 120 cm.

STIMA DEL COSTO  
Computata in 1105

**0 €**

PEBA Comune di Trieste - Servola - Chiarbola - San Giacomo > AMBITO URBANO\_AREE SCOPERTE > 05\_Pineta S. Miniussi

Rilevatore **0034**

Data Rilievo **12 Giugno 2025**

Ultimo aggiornamento scheda: 29 Settembre 2025

Indirizzo

Via di Servola 32, 34145 Trieste

LIV.  
di priorità  
**1**

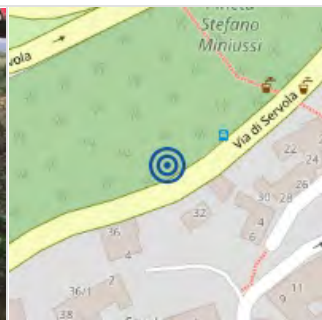
ID Scheda

**E 5897-1130**

RILIEVO STATO DI FATTO

AREA PAVIMENTATA

SUPERFICIE PAVIMENTATA



Pendenza trasversale	8.8	≤ 1%
Dimensioni	X 600,00 cm	Y 300,00 cm
Materiale	--	
Note relative al rilievo	--	

LINK ALTRE CRITICITÀ

+ altre 4 Criticità

<b>E 5897-1105</b>	LIV. <b>1</b>	<b>Sconnessioni Pavimentazione</b> via di Servola - Trieste (Trieste)	Costo stimato <b>41600 €</b>	
<b>E 5897-1163</b>	LIV. <b>1</b>	<b>Assenza spazi per avvicinamento ed uso Arredo urbano</b> Nuova Sopraelevata, 34145 Trieste	Costo stimato --	
<b>E 5897-1117</b>	LIV. <b>1</b>	<b>Ripiano orizzontale - Assenza Percorso pedonale</b> via di Servola - Trieste (Trieste)	Costo stimato --	
<b>E 5897-1120</b>	LIV. <b>1</b>	<b>Assenza spazi per avvicinamento ed uso Arredo urbano</b> Via di Servola 1, 34145 Trieste	Costo stimato --	
<b>E 5897-1124</b>	LIV. <b>1</b>	<b>Pendenza trasversale Superficie pavimentata</b> Via di Servola 36, 34145 Trieste	Costo stimato --	
<b>E 5897-1126</b>	LIV. <b>1</b>	<b>Assenza spazi per avvicinamento ed uso Arredo urbano</b> Via di Servola 36, 34145 Trieste	Costo stimato --	
<b>E 5897-1161</b>	LIV. <b>1</b>	<b>Pendenza trasversale Superficie pavimentata</b> Nuova Sopraelevata, 34145 Trieste	Costo stimato --	

IPOTESI DI SOLUZIONE

<p>nuovo intervento max 1,5 %</p>	<p>esempio 4% rischio ribaltamento</p>	<p>PS2075 (modificato) Demolizione della pavimentazione e sua ricostruzione con riduzione della pendenza trasversale</p> <p>Demolizione della pavimentazione del percorso a raso e sua ricostruzione, in terra stabilizzata, con riduzione della pendenza trasversale, con superficie piana e continua, da raccordare a raso e senza discontinuità alle pavimentazioni adiacenti, incluse demolizioni e ripristini.</p>
<p>STIMA DEL COSTO Computata in 1105</p>		<p><b>0 €</b></p>

PEBA Comune di Trieste - Servola - Chiarbola - San Giacomo > AMBITO URBANO\_AREE SCOPERTE > 05\_Pineta S. Miniussi

Rilevatore **0034**

Data Rilievo **12 Giugno 2025**

Ultimo aggiornamento scheda: 29 Settembre 2025

Indirizzo

Via di Servola 32, 34145 Trieste

LIV.  
di priorità  
**2**

ID Scheda

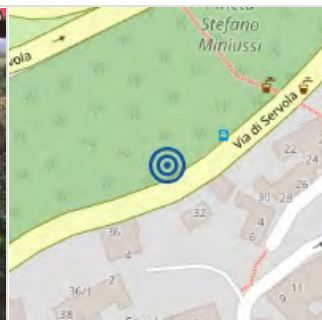
**E 5897-1131**

RILIEVO STATO DI FATTO

AREA PAVIMENTATA

SUPERFICIE PAVIMENTATA

PAVIMENTAZIONE



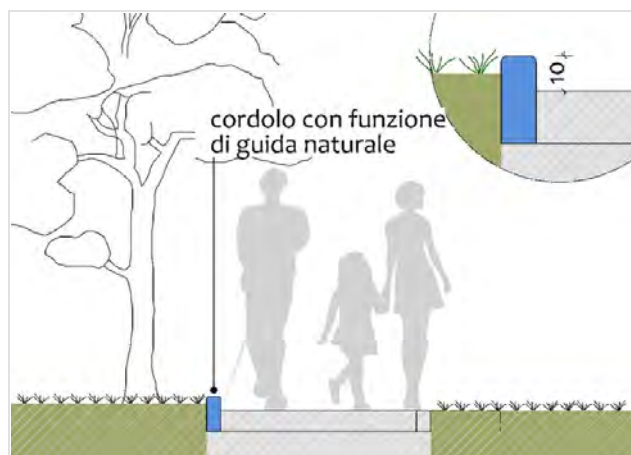
Sconnessioni	Si	
Dimensioni	X 600,00 cm	Y 300,00 cm
Materiale	--	
Note relative al rilievo	--	

LINK ALTRE CRITICITÀ

+ altre 4 Criticità

<b>E 5897-1105</b>	LIV. <b>1</b>	<b>Sconnessioni Pavimentazione</b> via di Servola - Trieste (Trieste)	Costo stimato <b>41600 €</b>
<b>E 5897-1163</b>	LIV. <b>1</b>	<b>Assenza spazi per avvicinamento ed uso Arredo urbano</b> Nuova Sopraelevata, 34145 Trieste	Costo stimato --
<b>E 5897-1117</b>	LIV. <b>1</b>	<b>Ripiano orizzontale - Assenza Percorso pedonale</b> via di Servola - Trieste (Trieste)	Costo stimato --
<b>E 5897-1120</b>	LIV. <b>1</b>	<b>Assenza spazi per avvicinamento ed uso Arredo urbano</b> Via di Servola 1, 34145 Trieste	Costo stimato --
<b>E 5897-1124</b>	LIV. <b>1</b>	<b>Pendenza trasversale Superficie pavimentata</b> Via di Servola 36, 34145 Trieste	Costo stimato --
<b>E 5897-1161</b>	LIV. <b>1</b>	<b>Pendenza trasversale Superficie pavimentata</b> Nuova Sopraelevata, 34145 Trieste	Costo stimato --
<b>E 5897-1114</b>	LIV. <b>1</b>	<b>Pendenza longitudinale Percorso pedonale</b> via di Servola - Trieste (Trieste)	Costo stimato --

IPOTESI DI SOLUZIONE



cordolo con funzione di guida naturale

PS2076 (modificato)

**Demolizione del marciapiedi e sua ricostruzione in terra stabilizzata**

Demolizione del marciapiedi e sua ricostruzione in terra stabilizzata con superficie piana e continua, delimitato da cordoli a contrasto cromatico con funzione di guida naturale se le condizioni di contesto lo richiedono, raccordato a raso alle pavimentazioni adiacenti, inclusa la preparazione del fondo. Larghezza min 150 cm, eventuale p. longitudinale max 3%, privo di p. trasversale.

STIMA DEL COSTO  
Computata in 1105

**0 €**

PEBA Comune di Trieste - Servola - Chiarbola - San Giacomo > AMBITO URBANO\_AREE SCOPERTE > 05\_Pineta S. Miniussi

Rilevatore **0034**

Data Rilievo **12 Giugno 2025**

Ultimo aggiornamento scheda: 29 Settembre 2025

Indirizzo

Via di Servola 32, 34145 Trieste

LIV.  
di priorità  
**1**

ID Scheda

**E 5897-1133**

RILIEVO STATO DI FATTO

AREA PAVIMENTATA

SUPERFICIE PAVIMENTATA

ARREDO URBANO



Assenza spazi per avvicinamento ed uso **Si**

Dimensioni **X-- Y--**

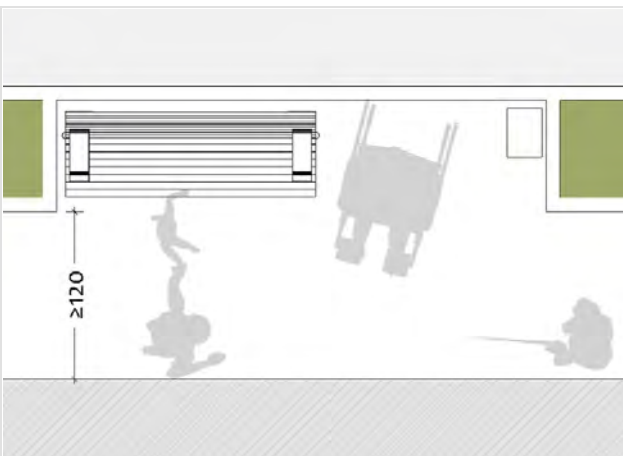
Materiale **--**

Note relative al rilievo  
**Panchina con pendenza 7%**

LINK ALTRE CRITICITÀ

Nessuna criticità collegata

IPOTESI DI SOLUZIONE



PS2077 (modificato)

Rifacimento in piano dell'area pavimentata per il posizionamento di panchina

Rifacimento in piano dell'area pavimentata per il posizionamento della panchina in adiacenza al percorso pedonale, posta alla medesima quota e delimitata da cordolo rialzato con funzione di protezione, incluse demolizioni e ripristini. Larghezza libera del percorso min 120 cm.

STIMA DEL COSTO  
Computata in 1105

**0 €**

PEBA Comune di Trieste - Servola - Chiarbola - San Giacomo > AMBITO URBANO\_AREE SCOPERTE > 05\_Pineta S. Miniussi

Rilevatore **0034**

Data Rilievo **12 Giugno 2025**

Ultimo aggiornamento scheda: 29 Settembre 2025

Indirizzo

via di Servola - Trieste (Trieste)

LIV.  
di priorità  
**1**

ID Scheda

**E 5897-1140**

RILIEVO STATO DI FATTO

ITINERARIO PEDONALE

PERCORSO PEDONALE

SEGNALETICA TATTOLO PLANTARE

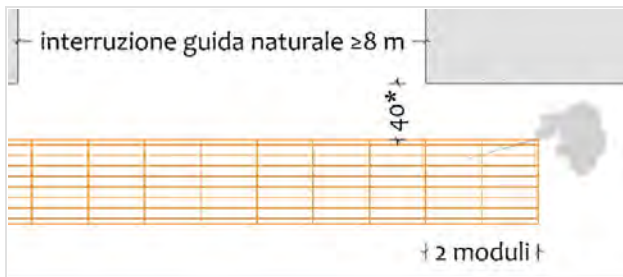


Assenza	Si
Dimensioni	X 2500,00 cm Y --
Materiale	--
Note relative al rilievo	Per orientamento e per intercettare l'attraversamento.

LINK ALTRE CRITICITÀ

Nessuna criticità collegata

IPOTESI DI SOLUZIONE



PS0261 (modificato)

Realizzazione di guida artificiale (segnaletica tattilo-plantare - rettilinea)

Posa di moduli tattilo-plantari codice "direzione rettilinea" e, se richiesto dal contesto, "incrocio" o "svolta obbligata", in cls ed a contrasto cromatico rispetto alla pavimentazione, posati a raso e senza discontinuità rispetto alle pavimentazioni adiacenti, incluse demolizioni e ripristini. Larghezza moduli 60 cm, prolungamento di 2 moduli paralleli alla guida naturale.

Progettare il percorso tattilo plantare in relazione alle caratteristiche del contesto (ostacoli, servizi, attraversamenti, ecc.).

STIMA DEL COSTO

**2.750 €**

PEBA Comune di Trieste - Servola - Chiarbola - San Giacomo > AMBITO URBANO\_AREE SCOPERTE > 05\_Pineta S. Miniussi

Rilevatore **0034**

Data Rilievo **12 Giugno 2025**

Ultimo aggiornamento scheda: 29 Settembre 2025

Indirizzo

**Pineta Stefano Miniussi, 34145 Trieste**

LIV.  
di priorità  
**1**

ID Scheda

**E 5897-1144**

RILIEVO STATO DI FATTO

ITINERARIO PEDONALE

PERCORSO PEDONALE

OSTACOLO VERTICALE

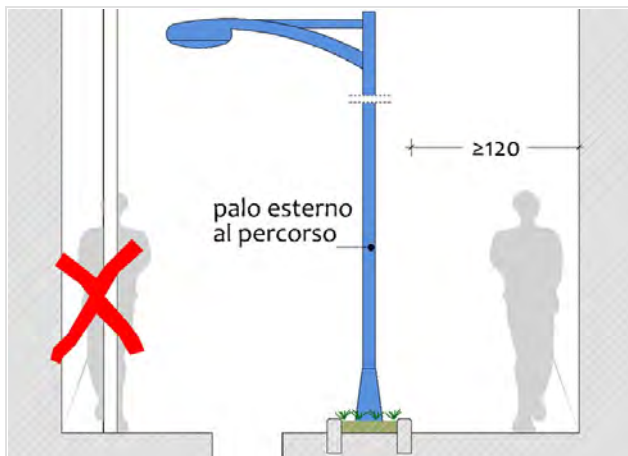


Palo luce	Si
Dimensioni	X-- Y--
Materiale	--
Note relative al rilievo	--

LINK ALTRE CRITICITÀ

Nessuna criticità collegata

IPOTESI DI SOLUZIONE



PS0287 (modificato)

**Spostamento del palo della pubblica illuminazione**

Rimozione del palo e suo riposizionamento in area esterna ai percorsi pedonali, nel rispetto delle prescrizioni del Codice della Strada e del suo Regolamento, inclusa eliminazione e rifacimento del plinto interrato ed adeguamenti alla rete.

Spostare in adiacenza alla carreggiata.

STIMA DEL COSTO

**900 €**

PEBA Comune di Trieste - Servola - Chiarbola - San Giacomo > AMBITO URBANO\_AREE SCOPERTE > 05\_Pineta S. Miniussi

Rilevatore **0034**  
 Data Rilievo **12 Giugno 2025**  
 Ultimo aggiornamento scheda: 29 Settembre 2025

Indirizzo  
**Pineta Stefano Miniussi, 34145 Trieste**

LIV.  
 di priorità  
**1**

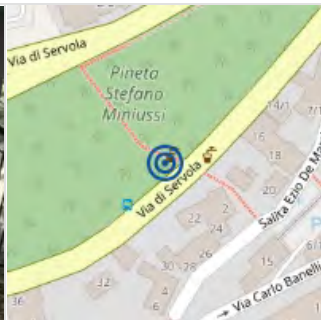
ID Scheda  
**E 5897-1147**

RILIEVO STATO DI FATTO

ITINERARIO PEDONALE

PERCORSO VERTICALE - SCALA

SEGNALETICA TATTILO PLANTARE

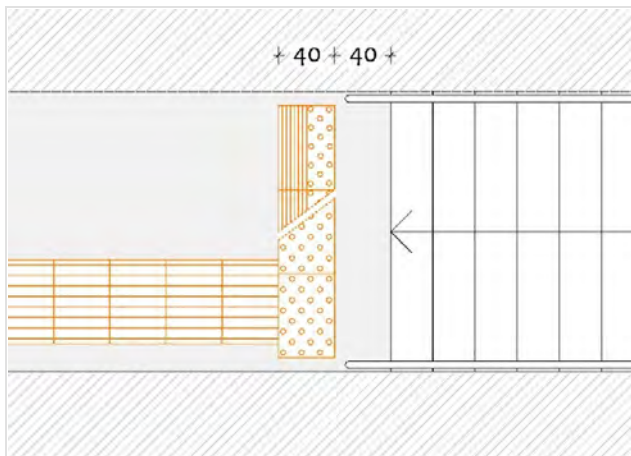


Assenza	Si
Dimensioni	X 400,00 cm Y --
Materiale	--
Note relative al rilievo	--

LINK ALTRE CRITICITÀ

Nessuna criticità collegata

IPOTESI DI SOLUZIONE



PS0756 (modificato)  
 Posa di segnaletica tattilo plantare

Inserimento nella pavimentazione di fascia in moduli tattilo-plantari codice "pericolo valicabile" (o "arresto pericolo" se concordato con le Associazioni Locali di riferimento) in cls, a contrasto cromatico e con larghezza pari al gradino, posati a raso e senza discontinuità rispetto alle pavimentazioni adiacenti, incluse demolizioni e ripristini.

STIMA DEL COSTO **440 €**

PEBA Comune di Trieste - Servola - Chiarbola - San Giacomo > AMBITO URBANO\_AREE SCOPERTE > 05\_Pineta S. Miniussi

Rilevatore **0034**

Data Rilievo **12 Giugno 2025**

Ultimo aggiornamento scheda: 29 Settembre 2025

Indirizzo

Via di Servola 38, 34145 Trieste

LIV.  
di priorità  
**2**

ID Scheda

**E 5897-1158**

RILIEVO STATO DI FATTO

ITINERARIO PEDONALE

PERCORSO PEDONALE

OSTACOLO VERTICALE

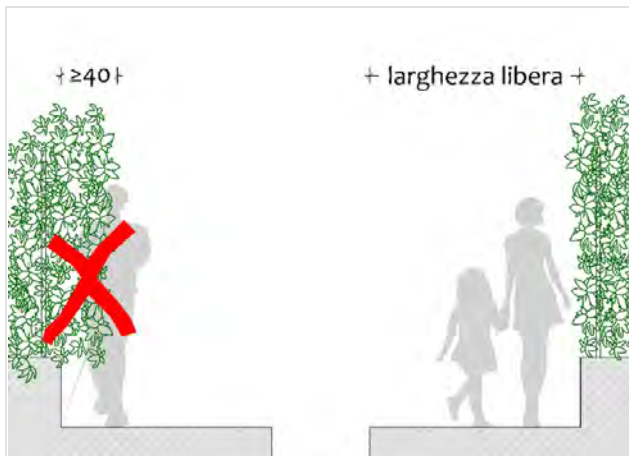


Vegetazione	Si
Dimensioni	X -- Y --
Materiale	--
Note relative al rilievo	--

LINK ALTRE CRITICITÀ

Nessuna criticità collegata

IPOTESI DI SOLUZIONE



PS0274 (modificato)  
Potatura della vegetazione

Potatura delle fronde che invadono il percorso pedonale riducendone la larghezza e/o impediscono l'uso della guida naturale.  
Se vegetazione posta in area privata: si suggerisce l'attivazione di una procedura di monitoraggio periodico con comunicazione al proprietario per sollecitare l'esecuzione dell'intervento.  
Se vegetazione posta in area pubblica: segnalare all'ufficio competente la necessità di intensificare gli interventi di manutenzione.

STIMA DEL COSTO

**75 €**

PEBA Comune di Trieste - Servola - Chiarbola - San Giacomo > AMBITO URBANO\_AREE SCOPERTE > 05\_Pineta S. Miniussi

Rilevatore **0034**

Data Rilievo **12 Giugno 2025**

Ultimo aggiornamento scheda: 29 Settembre 2025

Indirizzo

**Nuova Sopraelevata, 34145 Trieste**

LIV.  
di priorità  
**1**

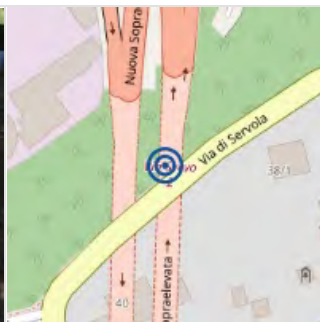
ID Scheda

**E 5897-1161**

RILIEVO STATO DI FATTO

AREA PAVIMENTATA

SUPERFICIE PAVIMENTATA



Pendenza trasversale	5.7	≤ 1%
Dimensioni	X 400,00 cm	Y 200,00 cm
Materiale	--	
Note relative al rilievo	--	

LINK ALTRE CRITICITÀ

+ altre 4 Criticità

<b>E 5897-1105</b>	LIV. <b>1</b>	<b>Sconnessioni Pavimentazione</b> via di Servola - Trieste (Trieste)	Costo stimato <b>41600 €</b>
<b>E 5897-1163</b>	LIV. <b>1</b>	<b>Assenza spazi per avvicinamento ed uso Arredo urbano</b> Nuova Sopraelevata, 34145 Trieste	Costo stimato --
<b>E 5897-1117</b>	LIV. <b>1</b>	<b>Ripiano orizzontale - Assenza Percorso pedonale</b> via di Servola - Trieste (Trieste)	Costo stimato --
<b>E 5897-1120</b>	LIV. <b>1</b>	<b>Assenza spazi per avvicinamento ed uso Arredo urbano</b> Via di Servola 1, 34145 Trieste	Costo stimato --
<b>E 5897-1124</b>	LIV. <b>1</b>	<b>Pendenza trasversale Superficie pavimentata</b> Via di Servola 36, 34145 Trieste	Costo stimato --
<b>E 5897-1126</b>	LIV. <b>1</b>	<b>Assenza spazi per avvicinamento ed uso Arredo urbano</b> Via di Servola 36, 34145 Trieste	Costo stimato --
<b>E 5897-1130</b>	LIV. <b>1</b>	<b>Pendenza trasversale Superficie pavimentata</b> Via di Servola 32, 34145 Trieste	Costo stimato --

IPOTESI DI SOLUZIONE

<p>nuovo intervento max 1,5 %</p>	<p>esempio 4% rischio ribaltamento</p>	<p><b>PS2075 (modificato)</b> <b>Demolizione della pavimentazione e sua ricostruzione con riduzione della pendenza trasversale</b></p> <p>Demolizione della pavimentazione del percorso a raso e sua ricostruzione, in terra stabilizzata, con riduzione della pendenza trasversale, con superficie piana e continua, da raccordare a raso e senza discontinuità alle pavimentazioni adiacenti, incluse demolizioni e ripristini.</p> <p>Larghezza min 150 cm, p. trasversale max 1,5%, dislivello da sede stradale max 10 cm.</p>
<p>STIMA DEL COSTO Computata in 1105</p>		<p><b>0 €</b></p>

PEBA Comune di Trieste - Servola - Chiarbola - San Giacomo > AMBITO URBANO\_AREE SCOPERTE > 05\_Pineta S. Miniussi

Rilevatore **0034**

Data Rilievo **12 Giugno 2025**

Ultimo aggiornamento scheda: 29 Settembre 2025

Indirizzo

Nuova Sopraelevata, 34145 Trieste

LIV.  
di priorità  
**2**

ID Scheda

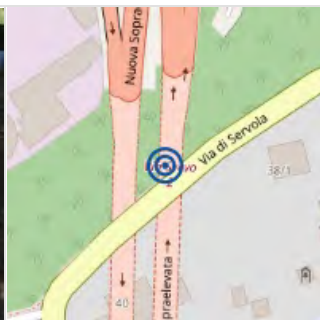
**E 5897-1162**

RILIEVO STATO DI FATTO

AREA PAVIMENTATA

SUPERFICIE PAVIMENTATA

PAVIMENTAZIONE



Sconnessioni	Si	
Dimensioni	X 400,00 cm	Y 200,00 cm
Materiale	--	
Note relative al rilievo	--	

LINK ALTRE CRITICITÀ

+ altre 4 Criticità

<b>E 5897-1105</b>	LIV. <b>1</b>	<b>Sconnessioni Pavimentazione</b> via di Servola - Trieste (Trieste)	Costo stimato <b>41600 €</b>
<b>E 5897-1163</b>	LIV. <b>1</b>	<b>Assenza spazi per avvicinamento ed uso Arredo urbano</b> Nuova Sopraelevata, 34145 Trieste	Costo stimato --
<b>E 5897-1117</b>	LIV. <b>1</b>	<b>Ripiano orizzontale - Assenza Percorso pedonale</b> via di Servola - Trieste (Trieste)	Costo stimato --
<b>E 5897-1120</b>	LIV. <b>1</b>	<b>Assenza spazi per avvicinamento ed uso Arredo urbano</b> Via di Servola 1, 34145 Trieste	Costo stimato --
<b>E 5897-1124</b>	LIV. <b>1</b>	<b>Pendenza trasversale Superficie pavimentata</b> Via di Servola 36, 34145 Trieste	Costo stimato --
<b>E 5897-1161</b>	LIV. <b>1</b>	<b>Pendenza trasversale Superficie pavimentata</b> Nuova Sopraelevata, 34145 Trieste	Costo stimato --
<b>E 5897-1114</b>	LIV. <b>1</b>	<b>Pendenza longitudinale Percorso pedonale</b> via di Servola - Trieste (Trieste)	Costo stimato --

IPOTESI DI SOLUZIONE



cordolo con funzione di guida naturale

PS2076 (modificato)

**Demolizione del marciapiedi e sua ricostruzione in terra stabilizzata**

Demolizione del marciapiedi e sua ricostruzione in terra stabilizzata con superficie piana e continua, delimitato da cordoli a contrasto cromatico con funzione di guida naturale se le condizioni di contesto lo richiedono, raccordato a raso alle pavimentazioni adiacenti, inclusa la preparazione del fondo. Larghezza min 150 cm, eventuale p. longitudinale max 3%, privo di p. trasversale.

STIMA DEL COSTO  
Computata in 1105

**0 €**

PEBA Comune di Trieste - Servola - Chiarbola - San Giacomo > AMBITO URBANO\_AREE SCOPERTE > 05\_Pineta S. Miniussi

Rilevatore **0034**

Data Rilievo **12 Giugno 2025**

Ultimo aggiornamento scheda: 29 Settembre 2025

Indirizzo

**Nuova Sopraelevata, 34145 Trieste**

LIV.  
di priorità  
**1**

ID Scheda

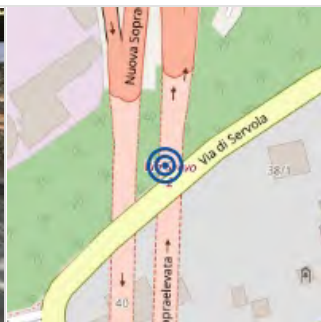
**E 5897-1163**

RILIEVO STATO DI FATTO

AREA PAVIMENTATA

SUPERFICIE PAVIMENTATA

ARREDO URBANO



Assenza spazi per avvicinamento ed uso	Si
Dimensioni	X-- Y--
Materiale	--
Note relative al rilievo	<b>Panchina con pendenza 5,7%</b>

LINK ALTRE CRITICITÀ

+ altre 4 Criticità

<b>E 5897-1105</b>	LIV. <b>1</b>	<b>Sconnessioni Pavimentazione</b> via di Servola - Trieste (Trieste)	Costo stimato <b>41600 €</b>
<b>E 5897-1114</b>	LIV. <b>1</b>	<b>Pendenza longitudinale Percorso pedonale</b> via di Servola - Trieste (Trieste)	Costo stimato --
<b>E 5897-1117</b>	LIV. <b>1</b>	<b>Ripiano orizzontale - Assenza Percorso pedonale</b> via di Servola - Trieste (Trieste)	Costo stimato --
<b>E 5897-1120</b>	LIV. <b>1</b>	<b>Assenza spazi per avvicinamento ed uso Arredo urbano</b> Via di Servola 1, 34145 Trieste	Costo stimato --
<b>E 5897-1124</b>	LIV. <b>1</b>	<b>Pendenza trasversale Superficie pavimentata</b> Via di Servola 36, 34145 Trieste	Costo stimato --
<b>E 5897-1126</b>	LIV. <b>1</b>	<b>Assenza spazi per avvicinamento ed uso Arredo urbano</b> Via di Servola 36, 34145 Trieste	Costo stimato --
<b>E 5897-1130</b>	LIV. <b>1</b>	<b>Pendenza trasversale Superficie pavimentata</b> Via di Servola 32, 34145 Trieste	Costo stimato --

IPOTESI DI SOLUZIONE

**PS2077 (modificato)**  
Rifacimento in piano dell'area pavimentata per il posizionamento di panchina

Rifacimento in piano dell'area pavimentata per il posizionamento della panchina in adiacenza al percorso pedonale, posta alla medesima quota e delimitata da cordolo rialzato con funzione di protezione, incluse demolizioni e ripristini. Larghezza libera del percorso min 120 cm.

STIMA DEL COSTO  
Computata in 1105

**0 €**

PEBA Comune di Trieste - Servola - Chiarbola - San Giacomo > AMBITO URBANO\_AREE SCOPERTE > 05\_Pineta S. Miniussi

Rilevatore **0034**

Data Rilievo **19 Giugno 2025**

Ultimo aggiornamento scheda: 29 Settembre 2025

Indirizzo

Via di Servola 26, 34145 Trieste

LIV.  
di priorità

**1**

ID Scheda

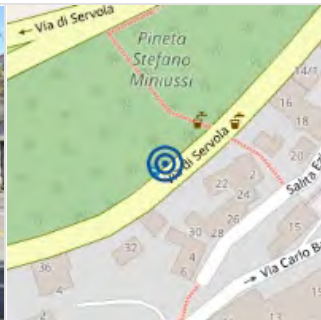
**E 5897-1412**

RILIEVO STATO DI FATTO

ITINERARIO PEDONALE

FERMATA TRASPORTO PUBBLICO

SEGNALETICA TATTILO PLANTARE

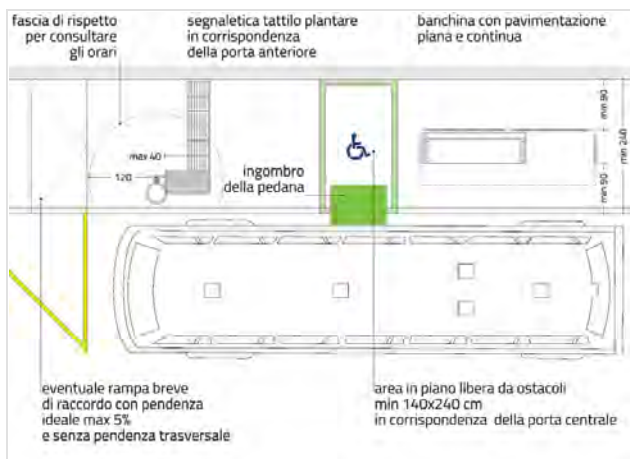


Assenza	Si
Dimensioni	X -- Y --
Materiale	--
Note relative al rilievo	--

LINK ALTRE CRITICITÀ

Nessuna criticità collegata

IPOTESI DI SOLUZIONE



PS0381 (modificato)  
Posa di segnaletica tattilo plantare

Adeguamento della banchina mediante posa di segnaletica tattilo-plantare per permettere l'individuazione della fermata. Valutare con le Associazioni locali di riferimento l'installazione di dispositivi per la mobilità autonoma di persone con disabilità visiva e/o intellettiva (non computati).

STIMA DEL COSTO

**330 €**

PEBA Comune di Trieste - Servola - Chiarbola - San Giacomo > AMBITO URBANO\_AREE SCOPERTE > 05\_Pineta S. Miniussi

Rilevatore **0034**

Data Rilievo **19 Giugno 2025**

Ultimo aggiornamento scheda: 29 Settembre 2025

Indirizzo

**Pineta Stefano Miniussi, 34145 Trieste**

LIV.  
di priorità  
**1**

ID Scheda

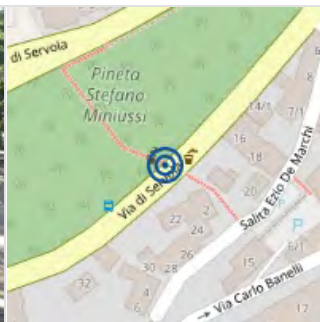
**E 5897-1414**

RILIEVO STATO DI FATTO

AREA VERDE

PERCORSO PEDONALE

PROTEZIONE

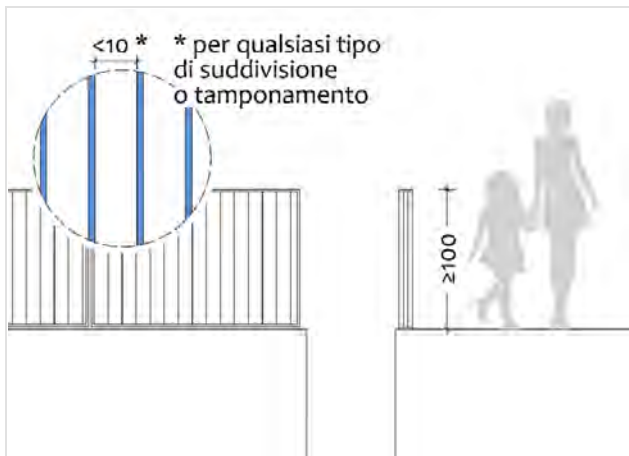


Assenza	Si
Dimensioni	X-- Y--
Materiale	--
Note relative al rilievo	--

LINK ALTRE CRITICITÀ

Nessuna criticità collegata

IPOTESI DI SOLUZIONE



PS2078 (modificato)  
Prolungamento del parapetto

Prolungamento del parapetto fino all'inizio della scala mediante posa di elementi con caratteristiche analoghe all'esistente.

STIMA DEL COSTO

**355 €**

PEBA Comune di Trieste - Servola - Chiarbola - San Giacomo > AMBITO URBANO\_AREE SCOPERTE > 05\_Pineta S. Miniussi

Rilevatore **0034**  
 Data Rilievo **19 Giugno 2025**  
 Ultimo aggiornamento scheda: 29 Settembre 2025

Indirizzo  
**Pineta Stefano Miniussi, 34145 Trieste**

LIV.  
 di priorità  
**1**

ID Scheda  
**E 5897-1415**

RILIEVO STATO DI FATTO

AREA VERDE

PERCORSO VERTICALE - SCALA

CORRIMANO



Non presente su entrambi i lati	Si
Dimensioni	X 7000,00 cm Y --
Materiale	--
Note relative al rilievo	Intera scala.

LINK ALTRE CRITICITÀ

Nessuna criticità collegata

IPOTESI DI SOLUZIONE



PS2079 (modificato)  
 Posa di corrimano (con montanti)

Posa di doppio corrimano in acciaio e montanti di sostegno da ancorare a pavimento o lateralmente alla rampa, composto da corrimano superiore ad h 90/100 cm e corrimano inferiore ad h 75 cm, prolungati di 30 cm oltre il termine della rampa, verniciati in tinta contrastante rispetto al contesto, incluse opere murarie, demolizioni e ripristini.

Contabilizzato corrimano singolo.

STIMA DEL COSTO

**10.500 €**

PEBA Comune di Trieste - Servola - Chiarbola - San Giacomo > AMBITO URBANO\_AREE SCOPERTE > 05\_Pineta S. Miniussi

Rilevatore **0034**

Data Rilievo **19 Giugno 2025**

Ultimo aggiornamento scheda: 29 Settembre 2025

Indirizzo

**Pineta Stefano Miniussi, 34145 Trieste**

LIV.  
di priorità  
**1**

ID Scheda

**E 5897-1416**

RILIEVO STATO DI FATTO

AREA VERDE

PERCORSO VERTICALE - SCALA

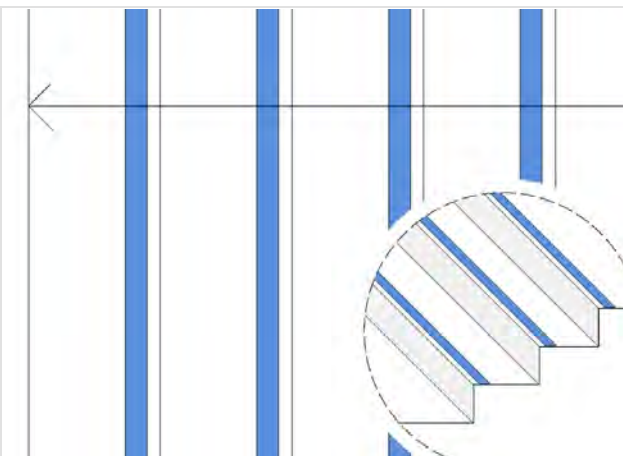


Gradino - Assenza contrasto cromatico	Si
Dimensioni	X 300,00 cm Y --
Materiale	--
Note relative al rilievo	--

LINK ALTRE CRITICITÀ

Nessuna criticità collegata

IPOTESI DI SOLUZIONE



PS2080 (modificato)

Realizzazione di marca gradino - verniciatura

Realizzazione di marca gradino mediante verniciatura dello spigolo del gradino in colore in contrasto rispetto alla pedata.

Considerando le condizioni di contesto, la lavorazione deve essere ripetuta al deteriorarsi del marcagradino.

STIMA DEL COSTO

**2.700 €**

PEBA Comune di Trieste - Servola - Chiarbola - San Giacomo > AMBITO URBANO\_AREE SCOPERTE > 05\_Pineta S. Miniussi

Rilevatore **0034**

Data Rilievo **19 Giugno 2025**

Ultimo aggiornamento scheda: 29 Settembre 2025

Indirizzo

**Pineta Stefano Miniussi, 34145 Trieste**

LIV.  
di priorità

**1**

ID Scheda

**E 5897-1417**

RILIEVO STATO DI FATTO

AREA VERDE

PERCORSO VERTICALE - SCALA



Gradino - Danneggiato	Si
Dimensioni	X -- Y --
Materiale	--
Note relative al rilievo Pietra deteriorata in punti localizzati lungo l'intera scalinata. Si evidenzia che le pedate sono leggermente inclinate nel verso della discesa e presentano larghezza di circa 28 cm.	

LINK ALTRE CRITICITÀ

<b>E 5897-1419</b>	LIV. <b>1</b>	<b>Sconnessioni Pavimentazione</b> Pineta Stefano Miniussi, 34145 Trieste	Costo stimato --
<b>E 5897-1424</b>	LIV. <b>1</b>	<b>Sconnessioni Pavimentazione</b> Via di Servola 2/2, 34145 Trieste	Costo stimato --

IPOTESI DI SOLUZIONE

	<p><b>PS2082 (modificato)</b> <b>Sostituzione degli elementi lapidei</b></p> <p>Sostituzione degli elementi lapidei danneggiati o non integri per ripristinare la planarità e la continuità delle pedate della scala, incluse demolizioni e ripristini.</p>
	<p>STIMA DEL COSTO Comprende 1419, 1424</p> <p style="text-align: right;"><b>7.500 €</b></p>

PEBA Comune di Trieste - Servola - Chiarbola - San Giacomo > AMBITO URBANO\_AREE SCOPERTE > 05\_Pineta S. Miniussi

Rilevatore **0034**

Data Rilievo **19 Giugno 2025**

Ultimo aggiornamento scheda: 29 Settembre 2025

Indirizzo

**Pineta Stefano Miniussi, 34145 Trieste**

LIV.  
di priorità  
**1**

ID Scheda

**E 5897-1419**

RILIEVO STATO DI FATTO

AREA VERDE

PERCORSO VERTICALE - SCALA

PAVIMENTAZIONE



Sconnessioni	Si
Dimensioni	X -- Y --
Materiale	--

Note relative al rilievo  
Un istante prima di scattare la foto la persona visibile nell'immagine è inciampata nella pavimentazione sporgenti. Sconnessioni diffuse in tutti i pianerottoli tra le rampe di scale.

LINK ALTRE CRITICITÀ

<b>E 5897-1417</b>	LIV. <b>1</b>	<b>Gradino - Danneggiato Percorso verticale - Scala</b> Pineta Stefano Miniussi, 34145 Trieste	Costo stimato <b>7500 €</b>
<b>E 5897-1424</b>	LIV. <b>1</b>	<b>Sconnessioni Pavimentazione</b> Via di Servola 2/2, 34145 Trieste	Costo stimato --

IPOTESI DI SOLUZIONE

superficie: risalti < 2 mm non sdrucchiolevole (R12)

fugatura: < 5 mm e risalti < 2 mm

(modificato)  
**Manutenzione della scalinata in pietra**

Esecuzione di interventi di manutenzione della scalinata mediante rimozione della vegetazione, riposizionamento delle pietre non a raso e sostituzione degli elementi deteriorati per ripristinare la planarità e la continuità del piano di calpestio di gradini e pianerottoli, da raccordare a raso e senza discontinuità alle pavimentazioni adiacenti, incluse demolizioni e ripristini.

STIMA DEL COSTO  
Computata in 1417

**0 €**

PEBA Comune di Trieste - Servola - Chiarbola - San Giacomo > AMBITO URBANO\_AREE SCOPERTE > 05\_Pineta S. Miniussi

Rilevatore **0034**

Data Rilievo **19 Giugno 2025**

Ultimo aggiornamento scheda: 29 Settembre 2025

Indirizzo

Via di Servola 2/2, 34145 Trieste

LIV.  
di priorità  
**1**

ID Scheda

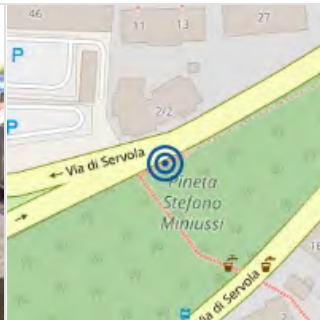

**E 5897-1424**

RILIEVO STATO DI FATTO

AREA VERDE

PERCORSO PEDONALE

PAVIMENTAZIONE



Sconnessioni	Si
Dimensioni	X -- Y --
Materiale	--
Note relative al rilievo	--

LINK ALTRE CRITICITÀ

<b>E 5897-1417</b>	LIV. <b>1</b>	<b>Gradino - Danneggiato Percorso verticale - Scala</b> Pineta Stefano Miniussi, 34145 Trieste	Costo stimato <b>7500 €</b>
<b>E 5897-1419</b>	LIV. <b>1</b>	<b>Sconnessioni Pavimentazione</b> Pineta Stefano Miniussi, 34145 Trieste	Costo stimato --

IPOTESI DI SOLUZIONE

	<p>(modificato) <b>Manutenzione della scalinata in pietra</b></p> <p>Esecuzione di interventi di manutenzione della scalinata mediante rimozione della vegetazione, riposizionamento delle pietre non a raso e sostituzione degli elementi deteriorati per ripristinare la planarità e la continuità del piano di calpestio di gradini e pianerottoli, da raccordare a raso e senza discontinuità alle pavimentazioni adiacenti, incluse demolizioni e ripristini.</p>
	<p>STIMA DEL COSTO Computata in 1417</p> <p style="text-align: right;"><b>0 €</b></p>

PEBA Comune di Trieste - Servola - Chiarbola - San Giacomo > AMBITO URBANO\_AREE SCOPERTE > 05\_Pineta S. Miniussi

Rilevatore **0034**

Data Rilievo **19 Giugno 2025**

Ultimo aggiornamento scheda: 29 Settembre 2025

Indirizzo

Via di Servola 2/2, 34145 Trieste

LIV.  
di priorità  
**1**

ID Scheda

**E 5897-1426**

RILIEVO STATO DI FATTO

AREA VERDE

PERCORSO PEDONALE

SEGNALETICA TATTILO PLANTARE

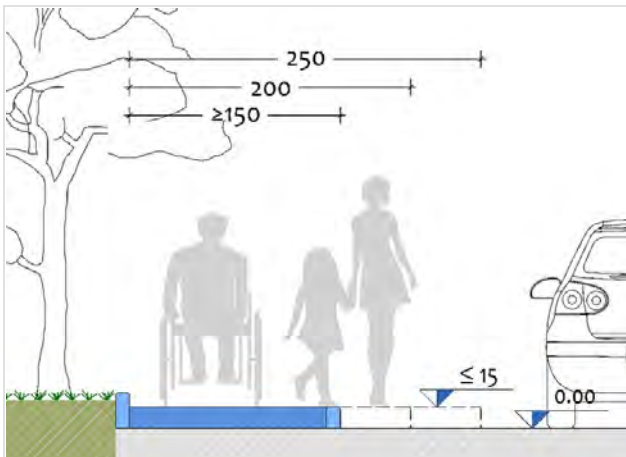


Assenza	Si	
Dimensioni	X --	Y --
Materiale	--	
Note relative al rilievo Per impedire la prosecuzione verso via di Servola a persone con disabilità visiva in autonomia, in quanto il percorso non consente il transito in sicurezza (ostacoli, assenza di percorso pedonale, assenza di attraversamento pedonale).		

LINK ALTRE CRITICITÀ

Nessuna criticità collegata

IPOSTESI DI SOLUZIONE



(modificato)  
Posa di segnaletica tattilo-plantare per interruzione del percorso  
Posa di moduli tattilo-plantari codice "arresto pericolo", in cls ed a contrasto cromatico rispetto alla pavimentazione, posati a raso e senza discontinuità rispetto alle pavimentazioni adiacenti, incluse demolizioni e ripristini.

STIMA DEL COSTO

**330 €**

PEBA Comune di Trieste - Servola - Chiarbola - San Giacomo > AMBITO URBANO\_AREE SCOPERTE > 05\_Pineta S. Miniussi

Rilevatore **0034**

Data Rilievo **19 Giugno 2025**

Ultimo aggiornamento scheda: 29 Settembre 2025

Indirizzo

Via di Servola 2/2, 34145 Trieste

LIV.  
di priorità  
**3**

ID Scheda

**E 5897-1427**

RILIEVO STATO DI FATTO

AREA VERDE

PERCORSO PEDONALE



Pendenza longitudinale	16.7	≤ 5% – ammessa fino a ≤12% in caso di adeguamento
Dimensioni	X 140,00 cm	Y 400,00 cm
Materiale	--	
Note relative al rilievo Percorso non accessibile per presenza di gradini prima e dopo il tratto.		

LINK ALTRE CRITICITÀ

<b>E 5897-1429</b>	LIV. <b>1</b>	<b>Larghezza Percorso pedonale</b> via di Servola - Trieste (Trieste)	Costo stimato --	●
<b>E 5897-1431</b>	LIV. <b>3</b>	<b>Pendenza longitudinale Percorso pedonale</b> via di Servola - Trieste (Trieste)	Costo stimato --	●
<b>E 5897-1437</b>	LIV. <b>3</b>	<b>Pendenza longitudinale Percorso pedonale</b> Via di Servola 6, 34145 Trieste	Costo stimato --	●

IPOTESI DI SOLUZIONE

pendenza 5%

≤15 m

area in piano per riposo e cambio direzione ≤ 75

0.00

**(modificato)**  
**Rifacimento del percorso con modifica del profilo longitudinale**

Rifacimento del percorso con superficie piana e continua, delimitato lungo il margine da cordolo a contrasto cromatico, previa risagomatura del piano di posa con livellette per distribuire il dislivello in tratti con pendenza longitudinale pari o inferiore a 5% (se possibile), con aree in piano almeno ogni 15 m (10 m per pendenza tra 5% e 8%) e poste nella posizione più opportuna in relazione al contesto (es. in presenza di aree per la sosta), incluse demolizioni e ripristini.  
Larghezza min 150 cm, privo di p. trasversale.

Considerando le condizioni di contesto o di uso e che l'eliminazione della criticita' comporta interventi particolarmente invasivi, si ritiene di non prescrivere, in sede di PEBA, l'intervento di eliminazione rinviandolo al momento del rifacimento del percorso.

**STIMA DEL COSTO**  
Comprende 1429, 1431, 1437

**0 €**

PEBA Comune di Trieste - Servola - Chiarbola - San Giacomo > AMBITO URBANO\_AREE SCOPERTE > 05\_Pineta S. Miniussi

Rilevatore **0034**

Data Rilievo **19 Giugno 2025**

Ultimo aggiornamento scheda: 29 Settembre 2025

Indirizzo

via di Servola - Trieste (Trieste)

LIV.  
di priorità

**1**

ID Scheda

**E 5897-1429**

RILIEVO STATO DI FATTO

AREA VERDE

PERCORSO PEDONALE

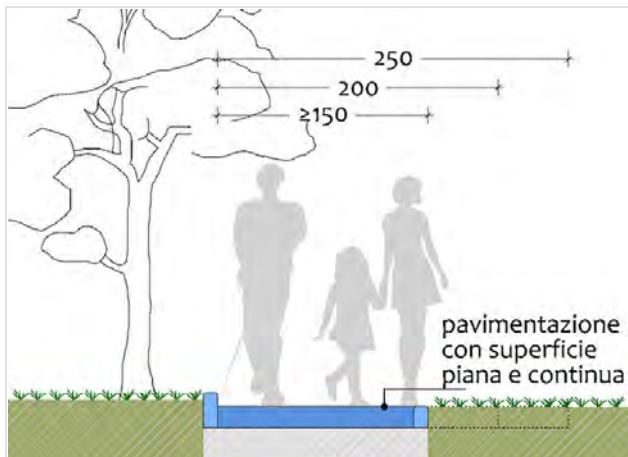


Larghezza	80	≥ 90cm
Dimensioni	X--	Y--
Materiale	--	
Note relative al rilievo	--	

LINK ALTRE CRITICITÀ

<b>E 5897-1427</b>	LIV. <b>3</b>	<b>Pendenza longitudinale Percorso pedonale</b> Via di Servola 2/2, 34145 Trieste	Costo stimato --	<input checked="" type="radio"/>
<b>E 5897-1437</b>	LIV. <b>3</b>	<b>Pendenza longitudinale Percorso pedonale</b> Via di Servola 6, 34145 Trieste	Costo stimato --	<input checked="" type="radio"/>
<b>E 5897-1431</b>	LIV. <b>3</b>	<b>Pendenza longitudinale Percorso pedonale</b> via di Servola - Trieste (Trieste)	Costo stimato --	<input checked="" type="radio"/>

IPOTESI DI SOLUZIONE



(modificato)

**Allargamento del percorso**

Allargamento del percorso in terra stabilizzata, delimitato da cordoli a contrasto cromatico con funzione di guida naturale se le condizioni di contesto lo richiedono, raccordato a raso alle pavimentazioni adiacenti, inclusa la preparazione del fondo.

Larghezza min 150 cm, privo di p. trasversale.

Considerando le condizioni di contesto o di uso e che l'eliminazione della criticità comporta interventi particolarmente invasivi, si ritiene di non prescrivere, in sede di PEBA, l'intervento di eliminazione rinviandolo al momento del rifacimento del percorso.

STIMA DEL COSTO  
Computata in 1427

**0 €**

PEBA Comune di Trieste - Servola - Chiarbola - San Giacomo > AMBITO URBANO\_AREE SCOPERTE > 05\_Pineta S. Miniussi

Rilevatore **0034**

Data Rilievo **19 Giugno 2025**

Ultimo aggiornamento scheda: 29 Settembre 2025

Indirizzo

via di Servola - Trieste (Trieste)

LIV.  
di priorità  
**3**

ID Scheda

**E 5897-1431**

RILIEVO STATO DI FATTO

AREA VERDE

PERCORSO PEDONALE



Pendenza longitudinale	21.3	≤ 5% – ammessa fino a ≤12% in caso di adeguamento
Dimensioni	X--	Y--
Materiale	--	
Note relative al rilievo	--	

LINK ALTRE CRITICITÀ

<b>E 5897-1427</b>	LIV. <b>3</b>	<b>Pendenza longitudinale Percorso pedonale</b> Via di Servola 2/2, 34145 Trieste	Costo stimato --	<input checked="" type="radio"/>
<b>E 5897-1429</b>	LIV. <b>1</b>	<b>Larghezza Percorso pedonale</b> via di Servola - Trieste (Trieste)	Costo stimato --	<input checked="" type="radio"/>
<b>E 5897-1437</b>	LIV. <b>3</b>	<b>Pendenza longitudinale Percorso pedonale</b> Via di Servola 6, 34145 Trieste	Costo stimato --	<input checked="" type="radio"/>

IPOTESI DI SOLUZIONE

<p>pendenza 5%</p> <p>≤15 m</p> <p>area in piano per riposo e cambio direzione ≤ 75</p> <p>0.00</p>	<p><b>PS2083</b> <b>Rifacimento del percorso con modifica del profilo longitudinale</b></p> <p>Rifacimento del percorso con superficie piana e continua, delimitato lungo il margine da cordolo a contrasto cromatico, previa risagomatura del piano di posa con livellette per distribuire il dislivello in tratti con pendenza longitudinale pari o inferiore a 5% (se possibile), con aree in piano almeno ogni 15 m (10 m per pendenza tra 5% e 8%) e poste nella posizione più opportuna in relazione al contesto (es. in presenza di aree per la sosta), incluse demolizioni e ripristini. Larghezza min 150 cm, privo di p. trasversale.</p> <p>Considerando le condizioni di contesto o di uso e che l'eliminazione della criticità comporta interventi particolarmente invasivi, si ritiene di non prescrivere, in sede di PEBA, l'intervento di eliminazione rinviandolo al momento del rifacimento del percorso.</p> <p>STIMA DEL COSTO Computata in 1427</p> <p style="text-align: right;"><b>0 €</b></p>
---	---

PEBA Comune di Trieste - Servola - Chiarbola - San Giacomo > AMBITO URBANO\_AREE SCOPERTE > 05\_Pineta S. Miniussi

Rilevatore **0034**

Data Rilievo **19 Giugno 2025**

Ultimo aggiornamento scheda: 29 Settembre 2025

Indirizzo

Via di Servola 2/2, 34145 Trieste

LIV.  
di priorità

**1**

ID Scheda

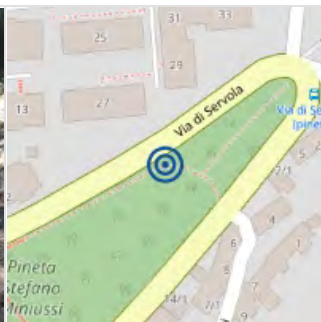
**E 5897-1433**

RILIEVO STATO DI FATTO

AREA VERDE

PERCORSO PEDONALE

PAVIMENTAZIONE



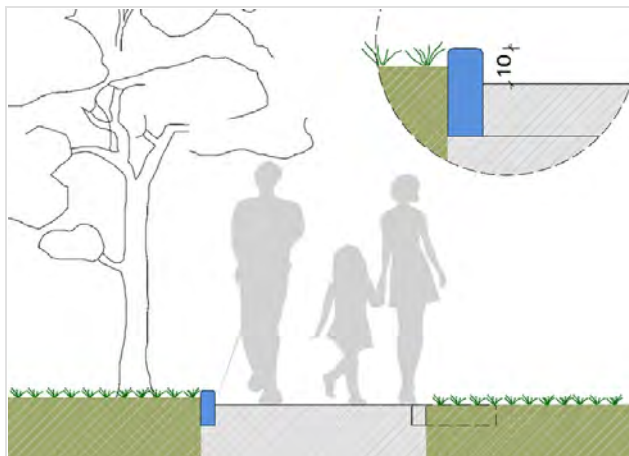
Sconnessioni	Si	
Dimensioni	X --	Y --
Materiale	--	

Note relative al rilievo  
Sconnessione puntuale priorità alta.

LINK ALTRE CRITICITÀ

Nessuna criticità collegata

IPOTESI DI SOLUZIONE



PS2070 (modificato)  
Ripristino della planarità del piano di calpestio inerbito  
Ripristino della planarità del piano di calpestio inerbito mediante riporto di terreno vegetale e semina di prato.

STIMA DEL COSTO **150 €**

PEBA Comune di Trieste - Servola - Chiarbola - San Giacomo > AMBITO URBANO\_AREE SCOPERTE > 05\_Pineta S. Miniussi

Rilevatore **0034**

Data Rilievo **19 Giugno 2025**

Ultimo aggiornamento scheda: 29 Settembre 2025

Indirizzo

Via di Servola 2/2, 34145 Trieste

LIV.  
di priorità

**1**

ID Scheda

**E 5897-1435**

RILIEVO STATO DI FATTO

AREA VERDE

PERCORSO PEDONALE

PROTEZIONE

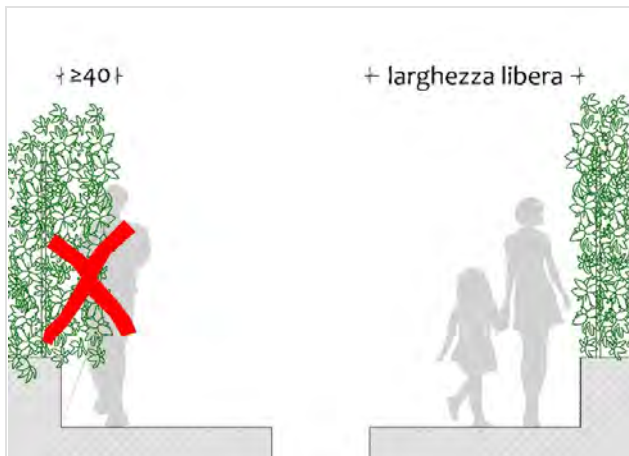


Assenza	Si
Dimensioni	X-- Y--
Materiale	--
Note relative al rilievo	--

LINK ALTRE CRITICITÀ

Nessuna criticità collegata

IPOTESI DI SOLUZIONE



PS2085 (modificato)

Messa a dimora di essenza arbustiva

Messa a dimora di essenza arbustiva autoctona per realizzare una bordura continua per proteggere il percorso dal dislivello. Altezza non inferiore a 100 cm, larghezza tale da garantire una larghezza libera di passaggio non inferiore a 150 cm.

STIMA DEL COSTO

**1.200 €**

PEBA Comune di Trieste - Servola - Chiarbola - San Giacomo > AMBITO URBANO\_AREE SCOPERTE > 05\_Pineta S. Miniussi

Rilevatore **0034**

Data Rilievo **19 Giugno 2025**

Ultimo aggiornamento scheda: 29 Settembre 2025

Indirizzo

Via di Servola 6, 34145 Trieste

LIV.  
di priorità  
**1**

ID Scheda

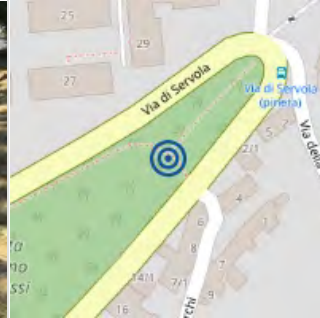
**E 5897-1436**

RILIEVO STATO DI FATTO

AREA VERDE

PERCORSO PEDONALE

SEGNALETICA INFORMATIVA



Assenza	Si
Dimensioni	X -- Y --
Materiale	--

Note relative al rilievo

Il sentiero sbocca in corrispondenza di una curva pericolosa per i pedoni a causa dell'intensità del traffico veicolare e dell'assenza di percorso o attraversamento protetto.

LINK ALTRE CRITICITÀ

Nessuna criticità collegata

IPOTESI DI SOLUZIONE



PS2086 (modificato)

Installazione di segnaletica per il wayfinding - Percorso non accessibile e/o interrotto

Installazione di segnaletica con indicazioni grafiche e testuali ad alta visibilità in posizione tale da agevolarne il riconoscimento e la comprensione dalla direzione di avvicinamento prevalente.

Per indicare il percorso senza uscita (sentiero in primo piano nella foto).

STIMA DEL COSTO

**250 €**

PEBA Comune di Trieste - Servola - Chiarbola - San Giacomo > AMBITO URBANO\_AREE SCOPERTE > 05\_Pineta S. Miniussi

Rilevatore **0034**

Data Rilievo **19 Giugno 2025**

Ultimo aggiornamento scheda: 29 Settembre 2025

Indirizzo

Via di Servola 6, 34145 Trieste

LIV.  
di priorità  
**3**

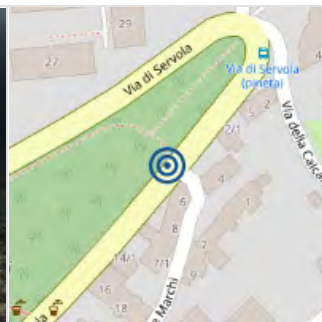
ID Scheda

**E 5897-1437**

RILIEVO STATO DI FATTO

AREA VERDE

PERCORSO PEDONALE



Pendenza longitudinale	14.7	≤ 5% – ammessa fino a ≤12% in caso di adeguamento
Dimensioni	X --	Y <b>500,00</b> cm
Materiale	--	
Note relative al rilievo	--	

LINK ALTRE CRITICITÀ

<b>E 5897-1427</b>	LIV. <b>3</b>	<b>Pendenza longitudinale Percorso pedonale</b> Via di Servola 2/2, 34145 Trieste	Costo stimato --	<input checked="" type="radio"/>
<b>E 5897-1429</b>	LIV. <b>1</b>	<b>Larghezza Percorso pedonale</b> via di Servola - Trieste (Trieste)	Costo stimato --	<input checked="" type="radio"/>
<b>E 5897-1431</b>	LIV. <b>3</b>	<b>Pendenza longitudinale Percorso pedonale</b> via di Servola - Trieste (Trieste)	Costo stimato --	<input checked="" type="radio"/>

IPOTESI DI SOLUZIONE

	<p><b>PS2083</b> <b>Rifacimento del percorso con modifica del profilo longitudinale</b></p> <p>Rifacimento del percorso con superficie piana e continua, delimitato lungo il margine da cordolo a contrasto cromatico, previa risagomatura del piano di posa con livellette per distribuire il dislivello in tratti con pendenza longitudinale pari o inferiore a 5% (se possibile), con aree in piano almeno ogni 15 m (10 m per pendenza tra 5% e 8%) e poste nella posizione più opportuna in relazione al contesto (es. in presenza di aree per la sosta), incluse demolizioni e ripristini. Larghezza min 150 cm, privo di p. trasversale.</p> <p>Considerando le condizioni di contesto o di uso e che l'eliminazione della criticità comporta interventi particolarmente invasivi, si ritiene di non prescrivere, in sede di PEBA, l'intervento di eliminazione rinviandolo al momento del rifacimento del percorso.</p> <p><b>STIMA DEL COSTO</b> Computata in 1427</p> <p style="text-align: right;"><b>0 €</b></p>
--	--

PEBA Comune di Trieste - Servola - Chiarbola - San Giacomo > AMBITO URBANO\_AREE SCOPERTE > 05\_Pineta S. Miniussi

Rilevatore **0034**

Data Rilievo **15 Settembre 2025**

Ultimo aggiornamento scheda: 29 Settembre 2025

Indirizzo

Via di Servola 6, 34145 Trieste

LIV.  
di priorità  
**1**

ID Scheda

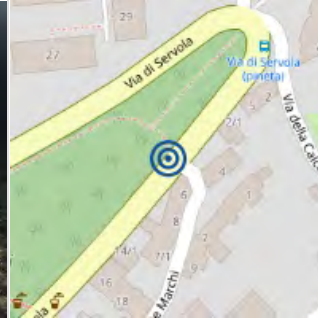
**E 5897-2910**

RILIEVO STATO DI FATTO

AREA VERDE

PERCORSO PEDONALE

SEGNALETICA INFORMATIVA



Assenza	Si	
Dimensioni	X --	Y 500,00 cm
Materiale	--	
Note relative al rilievo	--	

LINK ALTRE CRITICITÀ

Nessuna criticità collegata

IPOTESI DI SOLUZIONE



PS2086 (modificato)

Installazione di segnaletica per il wayfinding - Percorso non accessibile e/o interrotto

Installazione di segnaletica con indicazioni grafiche e testuali ad alta visibilità in posizione tale da agevolarne il riconoscimento e la comprensione dalla direzione di avvicinamento prevalente.

Per indicare l'interruzione del percorso accessibile (percorso in primo piano nella foto).

STIMA DEL COSTO

**250 €**

PEBA Comune di Trieste - Servola - Chiarbola - San Giacomo > AMBITO URBANO\_AREE SCOPERTE > 06\_Giardino Pincherle

Rilevatore **0034**  
 Data Rilievo **04 Settembre 2025**  
 Ultimo aggiornamento scheda: 29 Settembre 2025

Indirizzo  
**via Strada di Fiume 80/2 - Trieste (Trieste)**

LIV.  
 di priorità  
**1**

ID Scheda  
**E 5897-2863**

**RILIEVO STATO DI FATTO**

AREA VERDE

PERCORSO PEDONALE

PAVIMENTAZIONE

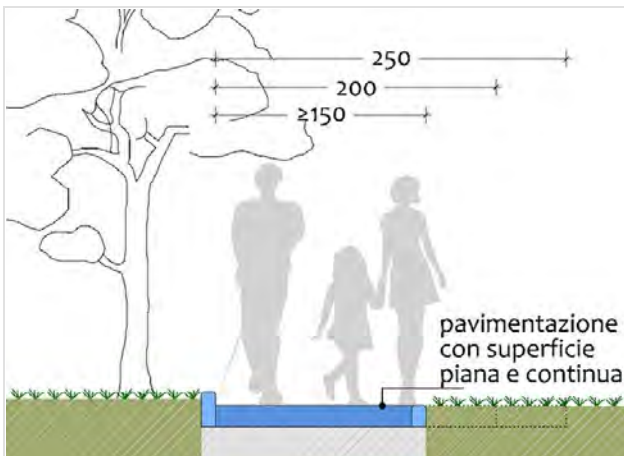


Sconnessioni	Si	
Dimensioni	X 310,00 cm	Y 1000,00 cm
Materiale	--	
Note relative al rilievo	Deformazioni	

**LINK ALTRE CRITICITÀ**

Nessuna criticità collegata

**IPOTESI DI SOLUZIONE**



**PS2087 (modificato)**  
**Demolizione della pavimentazione e sua ricostruzione in cls architettonico**

Demolizione della pavimentazione e sua ricostruzione in cls architettonico per ripristinare la planarità e la continuità del piano di calpestio, da raccordare a raso e senza discontinuità alle pavimentazioni adiacenti, incluse demolizioni e ripristini.  
 P. trasversale max 1,5%.

Area pedonale e carrabile: progettare la stratigrafia considerando il transito dei veicoli.

STIMA DEL COSTO **5.270 €**

PEBA Comune di Trieste - Servola - Chiarbola - San Giacomo > AMBITO URBANO\_AREE SCOPERTE > 06\_Giardino Pincherle



Rilevatore **0034**  
 Data Rilievo **04 Settembre 2025**  
 Ultimo aggiornamento scheda: 29 Settembre 2025

Indirizzo  
**via Strada di Fiume 80/2 - Trieste (Trieste)**

LIV.  
 di priorità  
**1**

ID Scheda  
**E 5897-2865**

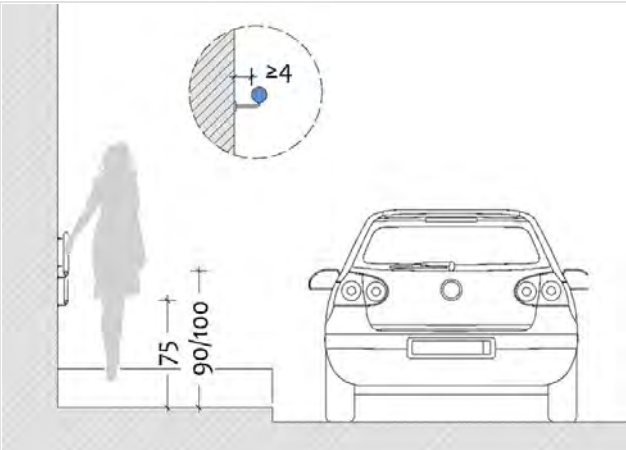
RILIEVO STATO DI FATTO

<p>AREA VERDE    PERCORSO PEDONALE</p>		
		
Pendenza longitudinale	13.5	≤ 5% – ammessa fino a ≤12% in caso di adeguamento
Dimensioni	X 310,00 cm	Y 1000,00 cm
Materiale	--	
<p>Note relative al rilievo  <b>Il giardino non è accessibile in autonomia a persone in sedia a ruote.</b></p>		

LINK ALTRE CRITICITÀ

Nessuna criticità collegata

IPOTESI DI SOLUZIONE

	<p><b>PS2088 (modificato)</b>  <b>Criticità non risolvibile - Posa di corrimano</b></p> <p>Criticità non risolvibile a causa delle caratteristiche del contesto. Si stima il costo per la posa di corrimano in acciaio inox su entrambi i lati. Si stima il costo per la posa di segnaletica informativa riportante indicazioni su pendenza del percorso e/o eventuali percorsi pedonali alternativi.</p> <p>Criticità da risolvere in sinergia con PIANI URBANI DELLA MOBILITA' o DEL TRAFFICO</p>
STIMA DEL COSTO	<b>2.100 €</b>

PEBA Comune di Trieste - Servola - Chiarbola - San Giacomo > AMBITO URBANO\_AREE SCOPERTE > 06\_Giardino Pincherle

Rilevatore **0034**  
 Data Rilievo **04 Settembre 2025**  
 Ultimo aggiornamento scheda: 29 Settembre 2025

Indirizzo  
**Galleria di Montebello 1/1, 34137 Trieste**

LIV.  
 di priorità  
**2**

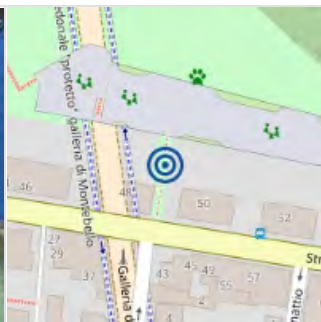
ID Scheda  
**E 5897-2867**

**RILIEVO STATO DI FATTO**

AREA VERDE

PERCORSO PEDONALE

OSTACOLO VERTICALE

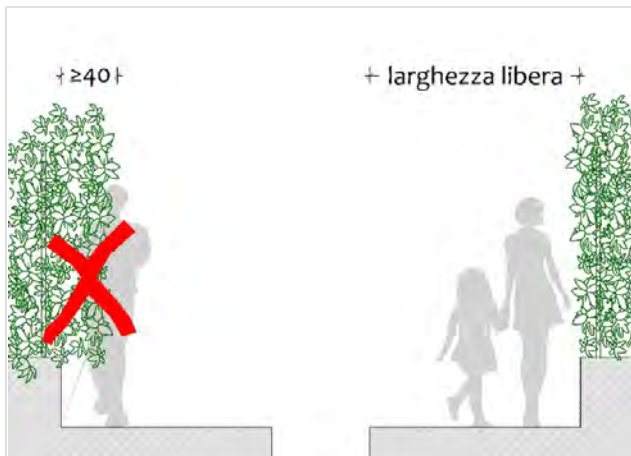


Vegetazione	Si	
Dimensioni	X --	Y --
Materiale	--	
Note relative al rilievo	--	

**LINK ALTRE CRITICITÀ**

Nessuna criticità collegata

**IPOTESI DI SOLUZIONE**



**PS2089 (modificato)  
 Potatura della vegetazione**

Potatura delle fronde che invadono il percorso pedonale riducendone la larghezza e/o impediscono l'uso della guida naturale.  
 Se vegetazione posta in area privata: si suggerisce l'attivazione di una procedura di monitoraggio periodico con comunicazione al proprietario per sollecitare l'esecuzione dell'intervento.  
 Se vegetazione posta in area pubblica: segnalare all'ufficio competente la necessità di intensificare gli interventi di manutenzione.

STIMA DEL COSTO

**75 €**

PEBA Comune di Trieste - Servola - Chiarbola - San Giacomo > AMBITO URBANO\_AREE SCOPERTE > 06\_Giardino Pincherle

Rilevatore **0034**  
 Data Rilievo **04 Settembre 2025**  
 Ultimo aggiornamento scheda: 29 Settembre 2025

Indirizzo  
**Strada di Fiume 53, 34137 Trieste**

LIV.  
 di priorità  
**1**

ID Scheda  
**E 5897-2868**

RILIEVO STATO DI FATTO

AREA VERDE    PERCORSO PEDONALE    **ARREDO URBANO**

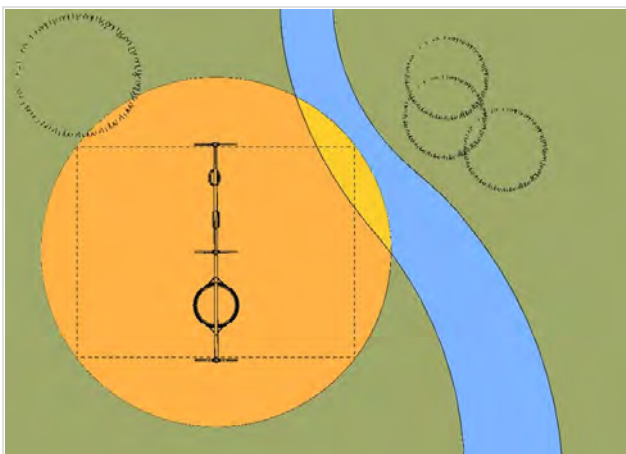


Assenza	Si	
Dimensioni	X --	Y --
Materiale	--	
Note relative al rilievo Assenza di giochi accessibili (ad esempio altalene a gabbietta o a cestone)		

LINK ALTRE CRITICITÀ

<b>E 5897-2869</b>	LIV. <b>1</b>	<b>Sconnessioni Pavimentazione</b> Strada di Fiume 49, 34137 Trieste	Costo stimato --
--------------------	------------------	---	---------------------

IPOTESI DI SOLUZIONE



**PS0678 (modificato)**  
**Realizzazione di interventi per l'accessibilità dell'area gioco**

Progettazione integrata di percorsi e aree gioco e successiva realizzazione per permettere la fruizione dell'area pubblica anche a bambini con disabilità motorie, sensoriali e cognitive.

Considerate le peculiari caratteristiche del contesto, la soluzione deve essere oggetto di uno studio progettuale specifico redatto nel rispetto dei requisiti riportati ed il cui costo non può essere stimato in sede di PEBA: si indica, pertanto, un costo minimo di riferimento.

**STIMA DEL COSTO**  
 Comprende 2869 **20.000 €**

PEBA Comune di Trieste - Servola - Chiarbola - San Giacomo > AMBITO URBANO\_AREE SCOPERTE > 06\_Giardino Pincherle

Rilevatore **0034**  
 Data Rilievo **04 Settembre 2025**  
 Ultimo aggiornamento scheda: 29 Settembre 2025

Indirizzo  
**Strada di Fiume 49, 34137 Trieste**

LIV.  
 di priorità  
**1**

ID Scheda  
**E 5897-2869**

RILIEVO STATO DI FATTO

AREA VERDE

PERCORSO PEDONALE

PAVIMENTAZIONE



Sconnessioni	Si
Dimensioni	X -- Y --
Materiale	--
Note relative al rilievo <b>Le piastre antitrauma che circondano le aree giochi sono deformate</b>	

LINK ALTRE CRITICITÀ

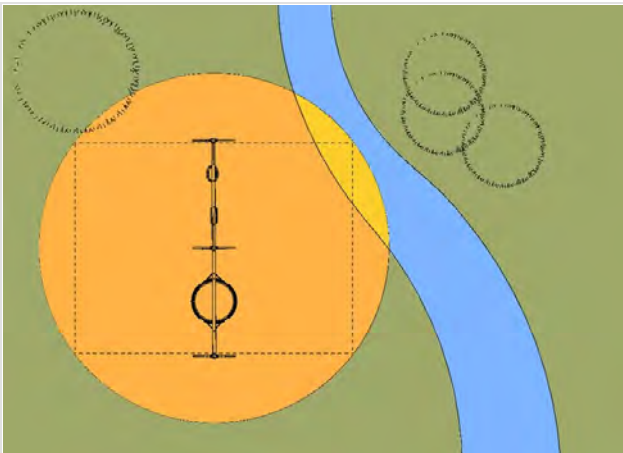
**E 5897-2868**

LIV.  
**1**

**Assenza Arredo urbano**  
 Strada di Fiume 53, 34137 Trieste

Costo stimato  
**20000 €**

IPOTESI DI SOLUZIONE



**PS2090 (modificato)**  
**Nuova realizzazione di pavimentazione antitrauma per area giochi**

Nuova realizzazione di pavimentazione antitrauma per area giochi con spessori definiti dall'altezza di caduta delle attrezzature di gioco installate, compreso sottofondo in calcestruzzo e rimozione della pavimentazione deteriorata.

La progettazione della pavimentazione deve considerare il colore come elemento per l'orientamento delle persone con disabilità visive (ipovisione).

STIMA DEL COSTO  
 Computata in 2868

**0 €**

PEBA Comune di Trieste - Servola - Chiarbola - San Giacomo > AMBITO URBANO\_AREE SCOPERTE > 06\_Giardino Pincherle

Rilevatore **0034**  
 Data Rilievo **04 Settembre 2025**  
 Ultimo aggiornamento scheda: 29 Settembre 2025

Indirizzo  
**Galleria di Montebello 1/1, 34137 Trieste**

LIV.  
 di priorità  
**1**

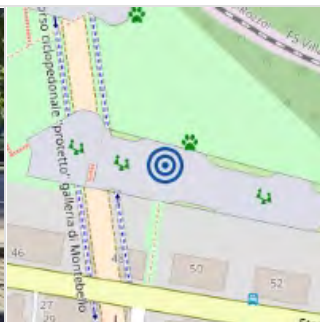
ID Scheda  
**E 5897-2871**

RILIEVO STATO DI FATTO

AREA VERDE

PERCORSO PEDONALE

DISLIVELLO



Altezza **14**  $\leq 2,5$  cm

Dimensioni **X --** **Y --**

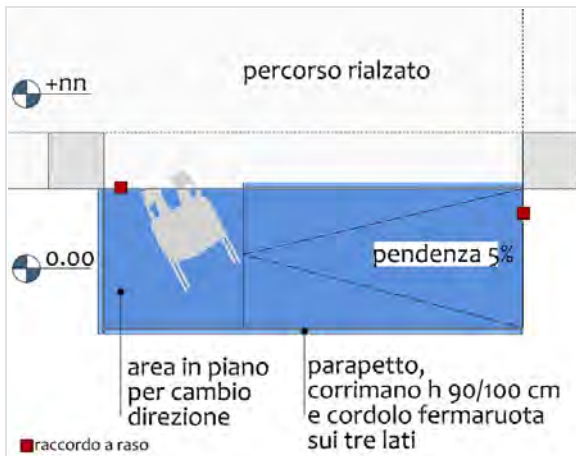
Materiale **--**

Note relative al rilievo  
**Area di gioco rialzata con dislivello su entrambi i varchi di accesso.**

LINK ALTRE CRITICITÀ

Nessuna criticità collegata

IPOTESI DI SOLUZIONE



PS2091 (modificato)  
**Realizzazione di rampa con area in piano**

Raccordo dell'area rialzata al percorso a raso mediante realizzazione di rampa e di area in piano per cambio di direzione, in calcestruzzo, incluse demolizioni e ripristini.  
 Area in piano min. 150x150 cm, rampa con pendenza max 5%, da raccordare a raso e senza discontinuità alle pavimentazioni adiacenti, compresi cordolo h 10 cm, corrimano e/o parapetto in funzione all'altezza del dislivello.

Realizzare una rampa presso uno dei due accessi.

STIMA DEL COSTO

**4.514 €**

PEBA Comune di Trieste - Servola - Chiarbola - San Giacomo > AMBITO URBANO\_AREE SCOPERTE > 06\_Giardino Pincherle

Rilevatore **0034**  
Data Rilievo **04 Settembre 2025**  
Ultimo aggiornamento scheda: 29 Settembre 2025

Indirizzo  
**Galleria di Montebello 1/1, 34137 Trieste**

LIV.  
di priorità  
**1**

ID Scheda  
**E 5897-2872**

RILIEVO STATO DI FATTO

AREA VERDE

PERCORSO PEDONALE

PAVIMENTAZIONE



Sconnessioni	Si
Dimensioni	X-- Y--
Materiale	--
Note relative al rilievo	--

LINK ALTRE CRITICITÀ

Nessuna criticità collegata

IPOTESI DI SOLUZIONE



PS2092 (modificato)  
**Riparazione puntuale della pavimentazione**

Riparazione puntuale della pavimentazione mediante demolizione e ricostruzione in materiale analogo all'esistente per ripristinare la planarità e la continuità del piano di calpestio, da raccordare a raso e senza discontinuità alle pavimentazioni adiacenti.

Compresa delimitazione dell'aiuola mediante posa di cordolo con altezza 10 cm dal calpestio.

STIMA DEL COSTO

**489 €**

PEBA Comune di Trieste - Servola - Chiarbola - San Giacomo > AMBITO URBANO\_AREE SCOPERTE > 06\_Giardino Pincherle

Rilevatore **0034**  
 Data Rilievo **04 Settembre 2025**  
 Ultimo aggiornamento scheda: 29 Settembre 2025

Indirizzo  
**Galleria di Montebello 1/1, 34137 Trieste**

LIV.  
 di priorità  
**1**

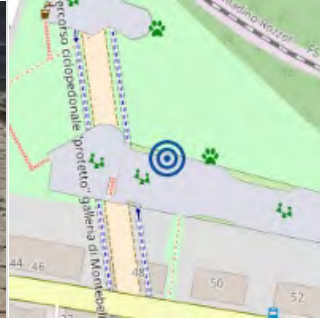
ID Scheda  
**E 5897-2874**

RILIEVO STATO DI FATTO

AREA VERDE

PERCORSO PEDONALE

PAVIMENTAZIONE



Sconnessioni	Si	
Dimensioni	X--	Y--
Materiale	--	
Note relative al rilievo <b>Sconnessioni diffuse e deformazioni legate al tipo di materiale di pavimentazione</b>		

LINK ALTRE CRITICITÀ

Nessuna criticità collegata

IPOTESI DI SOLUZIONE



PS2092 (modificato)  
**Riparazione puntuale della pavimentazione**

Riparazione puntuale della pavimentazione mediante demolizione e ricostruzione in materiale analogo all'esistente per ripristinare la planarità e la continuità del piano di calpestio, da raccordare a raso e senza discontinuità alle pavimentazioni adiacenti.

STIMA DEL COSTO

**815 €**

PEBA Comune di Trieste - Servola - Chiarbola - San Giacomo > AMBITO URBANO\_AREE SCOPERTE > 06\_Giardino Pincherle

Rilevatore **0034**  
Data Rilievo **04 Settembre 2025**  
Ultimo aggiornamento scheda: 29 Settembre 2025

Indirizzo  
**Galleria di Montebello 1/1, 34137 Trieste**

LIV.  
di priorità  
**3**

ID Scheda  
**E 5897-2876**

RILIEVO STATO DI FATTO

AREA VERDE

ACCESSO

DISLIVELLO



Altezza **25**  $\leq 2,5$  cm

Dimensioni **X --** **Y --**

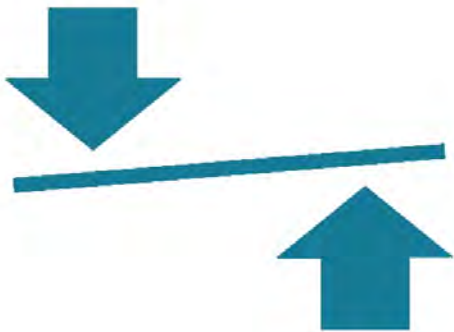
Materiale **--**

Note relative al rilievo  
**Accesso all'area verde sgambamento cani con cancelletto di collegamento all'area gioco.**

LINK ALTRE CRITICITÀ

Nessuna criticità collegata

IPOTESI DI SOLUZIONE



**PS2093 (modificato)**  
**Riparazione puntuale della pavimentazione**

Considerate le condizioni di contesto e di uso (l'area sgambamento non è accessibile a persone con disabilità motorie) si ritiene di non prescrivere l'eliminazione del dislivello.

Riparazione puntuale della pavimentazione mediante demolizione e ricostruzione in materiale analogo all'esistente per ripristinare la planarità e la continuità dell'area di accesso.

STIMA DEL COSTO

**482 €**

PEBA Comune di Trieste - Servola - Chiarbola - San Giacomo > AMBITO URBANO\_AREE SCOPERTE > 06\_Giardino Pincherle

Rilevatore **0034**  
Data Rilievo **04 Settembre 2025**  
Ultimo aggiornamento scheda: 29 Settembre 2025

Indirizzo  
**Galleria di Montebello 1/1, 34137 Trieste**

LIV.  
di priorità  
**3**

ID Scheda  
**E 5897-2878**

RILIEVO STATO DI FATTO

AREA VERDE

PERCORSO PEDONALE

PAVIMENTAZIONE



Sconnessioni	Si
Dimensioni	X -- Y --
Materiale	--
Note relative al rilievo	--

LINK ALTRE CRITICITÀ

Nessuna criticità collegata

IPOTESI DI SOLUZIONE



PS2094  
**Criticità non risolvibile**  
Criticità non risolvibile a causa delle caratteristiche del contesto.

STIMA DEL COSTO **0 €**

PEBA Comune di Trieste - Servola - Chiarbola - San Giacomo > AMBITO URBANO\_AREE SCOPERTE > 06\_Giardino Pincherle

Rilevatore **0034**  
 Data Rilievo **04 Settembre 2025**  
 Ultimo aggiornamento scheda: 29 Settembre 2025

Indirizzo  
**Galleria di Montebello 1/1, 34137 Trieste**

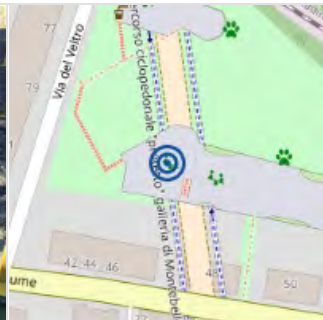
LIV.  
 di priorità  
**1**

ID Scheda  
**E 5897-2882**

RILIEVO STATO DI FATTO

AREA VERDE

PERCORSO PEDONALE



Percorso raccordato solo da gradini	Si
Dimensioni	X-- Y--
Materiale	--
Note relative al rilievo L'area giochi visibile nella foto è raggiungibile da due direzioni, entrambe con scale. L'area che precede la scala visibile nella foto presenta un gradino di circa 12 cm.	

LINK ALTRE CRITICITÀ

Nessuna criticità collegata

IPOTESI DI SOLUZIONE



PS2071  
**Criticità non risolvibile**

Criticità non risolvibile con interventi edilizi a causa delle caratteristiche del contesto.

L'installazione di servoscala o di un elevatore a cabina chiusa non viene ritenuta una soluzione realisticamente percorribile.

STIMA DEL COSTO

**0 €**

PEBA Comune di Trieste - Servola - Chiarbola - San Giacomo > AMBITO URBANO\_AREE SCOPERTE > 06\_Giardino Pincherle

Rilevatore **0034**  
 Data Rilievo **04 Settembre 2025**  
 Ultimo aggiornamento scheda: 29 Settembre 2025

Indirizzo  
**Galleria di Montebello 1/1, 34137 Trieste**

LIV.  
 di priorità  
**1**

ID Scheda  
**E 5897-2883**

**RILIEVO STATO DI FATTO**

AREA VERDE

PERCORSO VERTICALE - SCALA

SEGNALETICA TATTILO PLANTARE

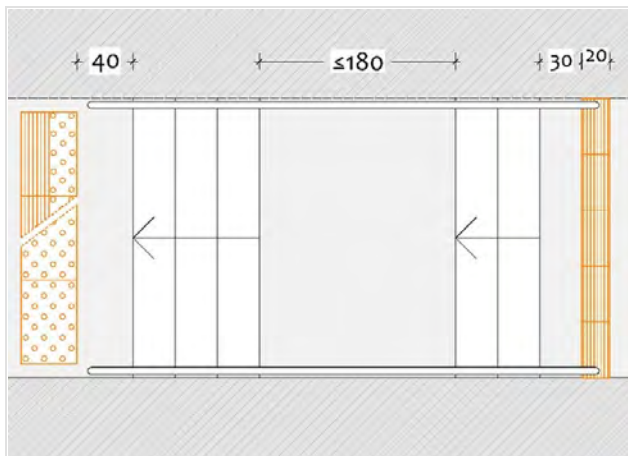


Assenza	Si
Dimensioni	X 150,00 cm Y --
Materiale	--
Note relative al rilievo	--

**LINK ALTRE CRITICITÀ**

Nessuna criticità collegata

**IPOTESI DI SOLUZIONE**



**PS2095 (modificato)**  
**Posa di segnaletica tattilo plantare**

Inserimento nella pavimentazione di fascia in moduli tattilo-plantari codice "pericolo valicabile" (o "arresto pericolo" se concordato con le Associazioni Locali di riferimento) in cls, a contrasto cromatico e con larghezza pari al gradino, posati a raso e senza discontinuità rispetto alle pavimentazioni adiacenti, incluse demolizioni e ripristini.

STIMA DEL COSTO

**165 €**

PEBA Comune di Trieste - Servola - Chiarbola - San Giacomo > AMBITO URBANO\_AREE SCOPERTE > 06\_Giardino Pincherle

Rilevatore **0034**  
 Data Rilievo **04 Settembre 2025**  
 Ultimo aggiornamento scheda: 29 Settembre 2025

Indirizzo  
**Galleria di Montebello 1/1, 34137 Trieste**

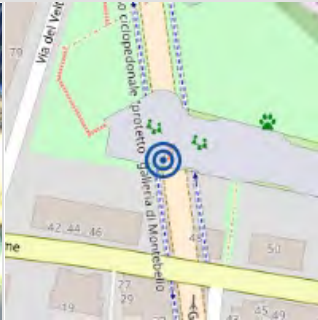
LIV.  
 di priorità  
**1**

ID Scheda  
**E 5897-2885**

**RILIEVO STATO DI FATTO**

AREA VERDE

PERCORSO VERTICALE - SCALA

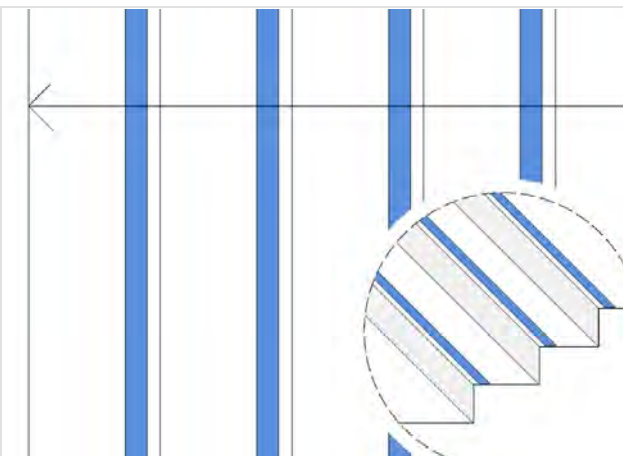


Gradino - Assenza contrasto cromatico	Si
Dimensioni	X 150,00 cm Y --
Materiale	--
Note relative al rilievo	18 gradini

**LINK ALTRE CRITICITÀ**

Nessuna criticità collegata

**IPOTESI DI SOLUZIONE**



**PS2080 (modificato)**  
**Realizzazione di marca gradino - verniciatura**  
 Realizzazione di marca gradino mediante verniciatura dello spigolo del gradino in colore in contrasto rispetto alla pedata.  
 Considerando le condizioni di contesto, la lavorazione deve essere ripetuta al deteriorarsi del marcagradino.

STIMA DEL COSTO **270 €**

PEBA Comune di Trieste - Servola - Chiarbola - San Giacomo > AMBITO URBANO\_AREE SCOPERTE > 06\_Giardino Pincherle

Rilevatore **0034**  
 Data Rilievo **04 Settembre 2025**  
 Ultimo aggiornamento scheda: 29 Settembre 2025

Indirizzo  
**Galleria di Montebello 1/1, 34137 Trieste**

LIV.  
 di priorità  
**1**

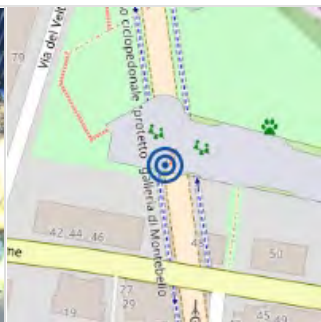
ID Scheda  
**E 5897-2886**

**RILIEVO STATO DI FATTO**

AREA VERDE

PERCORSO VERTICALE - SCALA

CORRIMANO

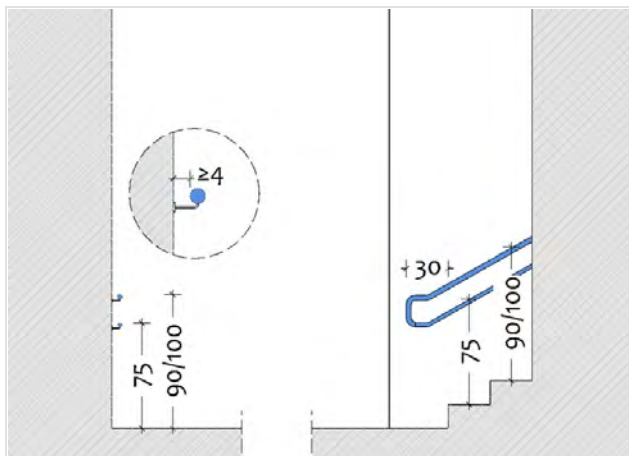


Assenza	Si
Dimensioni	X 800,00 cm Y --
Materiale	--
Note relative al rilievo	--

**LINK ALTRE CRITICITÀ**

Nessuna criticità collegata

**IPOTESI DI SOLUZIONE**



**PS2096 (modificato)**  
**Posa di corrimano**

Posa di doppio corrimano in acciaio ancorato alla parete o al parapetto esistente, composto da corrimano superiore ad h 90/100 cm e corrimano inferiore ad h 75 cm, prolungati di 30 cm oltre il termine della rampa, verniciati in tinta contrastante rispetto alla parete, incluse opere murarie, demolizioni e ripristini.

Su entrambi i lati.

STIMA DEL COSTO

**2.560 €**

PEBA Comune di Trieste - Servola - Chiarbola - San Giacomo > AMBITO URBANO\_AREE SCOPERTE > 06\_Giardino Pincherle

Rilevatore **0034**

Data Rilievo **04 Settembre 2025**

Ultimo aggiornamento scheda: 29 Settembre 2025

Indirizzo

Galleria di Montebello 1/1, 34137 Trieste

LIV.  
di priorità  
**1**

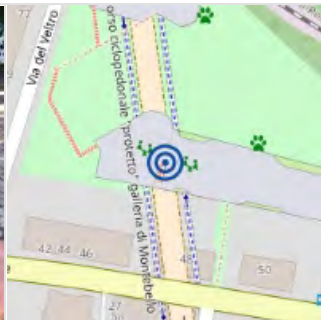
ID Scheda

**E 5897-2887**

RILIEVO STATO DI FATTO

AREA VERDE

PERCORSO VERTICALE - SCALA



Gradino - Rapporto incostante

Si

Dimensioni

X--

Y--

Materiale

--

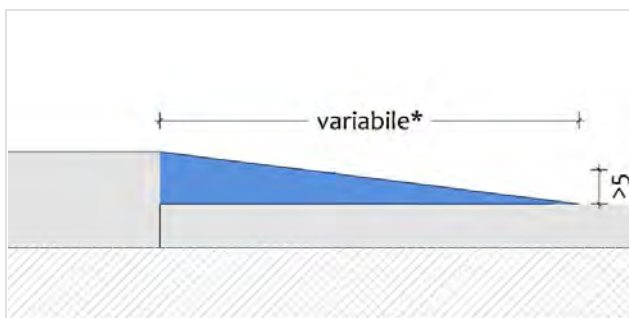
Note relative al rilievo

--

LINK ALTRE CRITICITÀ

Nessuna criticità collegata

IPOTESI DI SOLUZIONE



PS2098 (modificato)

Rifacimento della pavimentazione antistante il primo gradino

Rifacimento, in calcestruzzo, della pavimentazione antistante il primo gradino per raccordare, senza dislivelli e con pendenza longitudinale non superiore a 5%, la quota della pedata a quella dell'area pavimentata adiacente, incluse demolizioni e ripristini.

\* ottimizzare la pendenza del raccordo in base allo spazio disponibile

STIMA DEL COSTO

**1.128 €**

PEBA Comune di Trieste - Servola - Chiarbola - San Giacomo > AMBITO URBANO\_AREE SCOPERTE > 06\_Giardino Pincherle

Rilevatore **0034**  
 Data Rilievo **04 Settembre 2025**  
 Ultimo aggiornamento scheda: 29 Settembre 2025

Indirizzo  
**Galleria di Montebello 1/1, 34137 Trieste**

LIV.  
 di priorità  
**1**

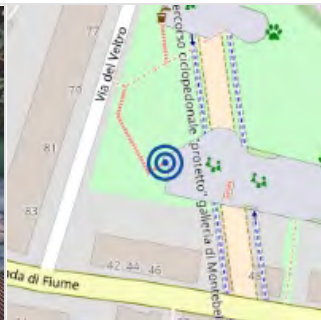
ID Scheda  
**E 5897-2889**

**RILIEVO STATO DI FATTO**

AREA VERDE

PERCORSO VERTICALE - SCALA

SEGNALETICA TATTILO PLANTARE

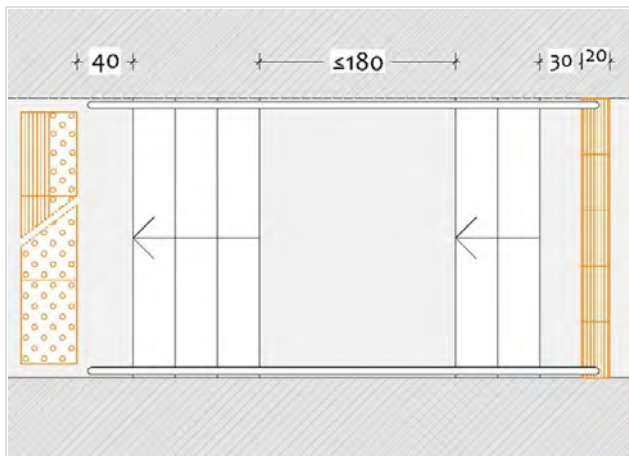


Assenza	Si
Dimensioni	X 280,00 cm Y --
Materiale	--
Note relative al rilievo	--

**LINK ALTRE CRITICITÀ**

Nessuna criticità collegata

**IPOTESI DI SOLUZIONE**



**PS2095 (modificato)**  
**Posa di segnaletica tattilo plantare**

Inserimento nella pavimentazione di fascia in moduli tattilo-plantari codice "pericolo valicabile" (o "arresto pericolo" se concordato con le Associazioni Locali di riferimento) in cls, a contrasto cromatico e con larghezza pari al gradino, posati a raso e senza discontinuità rispetto alle pavimentazioni adiacenti, incluse demolizioni e ripristini.

STIMA DEL COSTO **308 €**

PEBA Comune di Trieste - Servola - Chiarbola - San Giacomo > AMBITO URBANO\_AREE SCOPERTE > 06\_Giardino Pincherle

Rilevatore **0034**  
 Data Rilievo **04 Settembre 2025**  
 Ultimo aggiornamento scheda: 29 Settembre 2025

Indirizzo  
**Galleria di Montebello 1/1, 34137 Trieste**

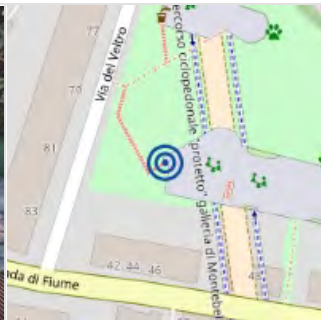
LIV.  
 di priorità  
**1**

ID Scheda  
**E 5897-2891**

**RILIEVO STATO DI FATTO**

AREA VERDE

PERCORSO VERTICALE - SCALA

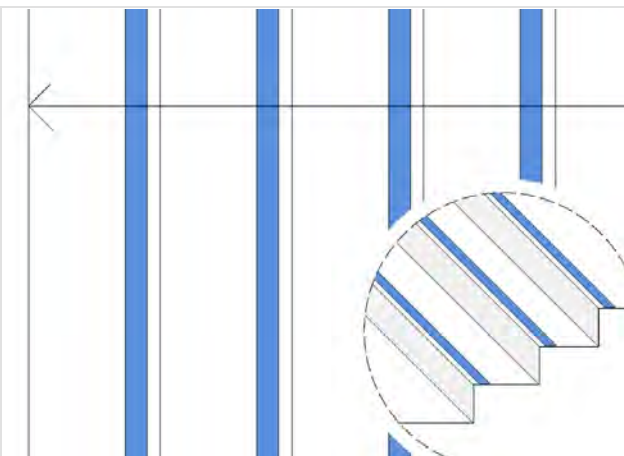


Gradino - Assenza contrasto cromatico	Si
Dimensioni	X 280,00 cm Y --
Materiale	--
Note relative al rilievo 66 gradini	

**LINK ALTRE CRITICITÀ**

Nessuna criticità collegata

**IPOTESI DI SOLUZIONE**



**PS2080 (modificato)**  
**Realizzazione di marca gradino - verniciatura**  
 Realizzazione di marca gradino mediante verniciatura dello spigolo del gradino in colore in contrasto rispetto alla pedata.  
 Considerando le condizioni di contesto, la lavorazione deve essere ripetuta al deteriorarsi del marcagradino.

STIMA DEL COSTO **1.848 €**

PEBA Comune di Trieste - Servola - Chiarbola - San Giacomo > AMBITO URBANO\_AREE SCOPERTE > 06\_Giardino Pincherle

Rilevatore **0034**  
 Data Rilievo **04 Settembre 2025**  
 Ultimo aggiornamento scheda: 29 Settembre 2025

Indirizzo  
**via Strada di Fiume 48 - Trieste (Trieste)**

LIV.  
 di priorità  
**1**

ID Scheda  
**E 5897-2892**

**RILIEVO STATO DI FATTO**

AREA VERDE

PERCORSO VERTICALE - SCALA

CORRIMANO

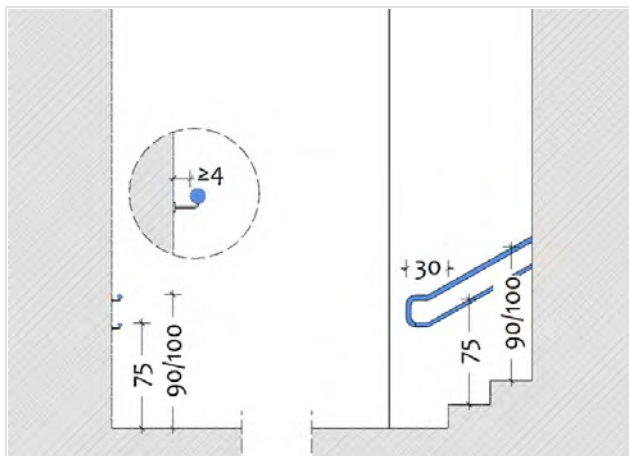


Assenza	Si
Dimensioni	X 3600,00 cm Y --
Materiale	--
Note relative al rilievo	--

**LINK ALTRE CRITICITÀ**

Nessuna criticità collegata

**IPOTESI DI SOLUZIONE**



**PS2099 (modificato)**  
**Posa di corrimano (con montanti)**

Posa di doppio corrimano in acciaio e montanti di sostegno da ancorare a pavimento o lateralmente alla rampa, composto da corrimano superiore ad h 90/100 cm e corrimano inferiore ad h 75 cm, prolungati di 30 cm oltre il termine della rampa, verniciati in tinta contrastante rispetto alla parete, incluse opere murarie, demolizioni e ripristini.

Su entrambi i lati.

STIMA DEL COSTO

**17.280 €**

PEBA Comune di Trieste - Servola - Chiarbola - San Giacomo > AMBITO URBANO\_AREE SCOPERTE > 06\_Giardino Pincherle

Rilevatore **0034**  
 Data Rilievo **04 Settembre 2025**  
 Ultimo aggiornamento scheda: 29 Settembre 2025

Indirizzo  
**via Strada di Fiume 48 - Trieste (Trieste)**

LIV.  
 di priorità  
**1**

ID Scheda  
**E 5897-2893**

RILIEVO STATO DI FATTO

AREA VERDE

PERCORSO PEDONALE

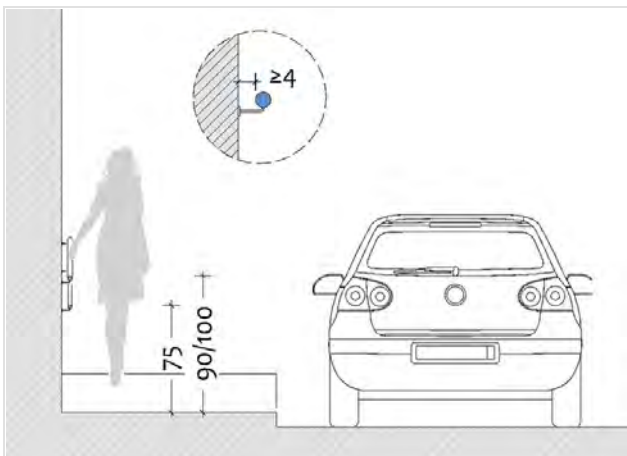


Pendenza longitudinale	8	≤ 5% – ammessa fino a ≤12% in caso di adeguamento
Dimensioni	X 400,00 cm	Y 3800,00 cm
Materiale	--	
Note relative al rilievo <b>Anche privo di area in piano</b>		

LINK ALTRE CRITICITÀ

Nessuna criticità collegata

IPOTESI DI SOLUZIONE



**PS2088 (modificato)**  
**Criticità non risolvibile - Posa di corrimano**

Criticità non risolvibile a causa delle caratteristiche del contesto. Il percorso può essere affrontato da persona su sedia a ruote motorizzata o con propulsore elettrico: si suggerisce la redazione di una mappa dei percorsi percorribili con tali modalità. Si stima il costo per la posa di corrimano in acciaio inox su un lato.

Si stima il costo per la posa di segnaletica informativa riportante indicazioni su pendenza del percorso e/o eventuali percorsi pedonali alternativi.

STIMA DEL COSTO

**3.040 €**

PEBA Comune di Trieste - Servola - Chiarbola - San Giacomo > AMBITO URBANO\_AREE SCOPERTE > 06\_Giardino Pincherle

Rilevatore **0034**  
 Data Rilievo **04 Settembre 2025**  
 Ultimo aggiornamento scheda: 29 Settembre 2025

Indirizzo  
**Galleria di Montebello 1/1, 34137 Trieste**

LIV.  
 di priorità  
**1**


ID Scheda  
**E 5897-2894**

RILIEVO STATO DI FATTO

AREA VERDE

PERCORSO PEDONALE

ARREDO URBANO



Assenza	Si
Dimensioni	X -- Y --
Materiale	--
Note relative al rilievo	Assenza di giochi accessibili

LINK ALTRE CRITICITÀ

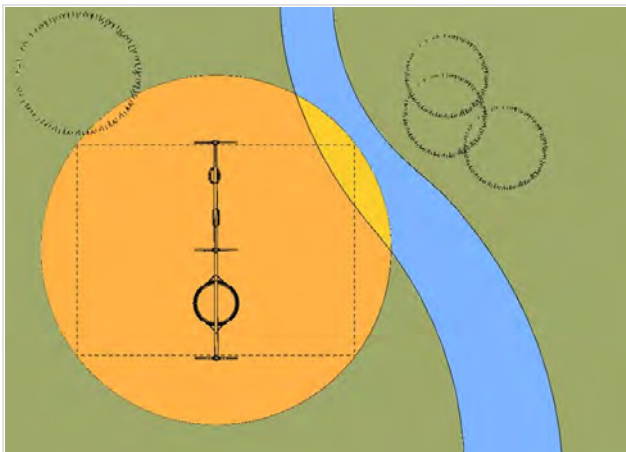
**E 5897-2896**

LIV.  
**1**

**Giunture Pavimentazione**  
 Galleria di Montebello 1/1, 34137 Trieste

Costo stimato  
 --

IPOTESI DI SOLUZIONE



**PS0678 (modificato)**  
**Realizzazione di interventi per l'accessibilità dell'area gioco**

Progettazione integrata di percorsi e aree gioco e successiva realizzazione per permettere la fruizione dell'area pubblica anche a bambini con disabilità motorie, sensoriali e cognitive. Considerate le peculiari caratteristiche del contesto, la soluzione deve essere oggetto di uno studio progettuale specifico redatto nel rispetto dei requisiti riportati ed il cui costo non può essere stimato in sede di PEBA: si indica, pertanto, un costo minimo di riferimento.

STIMA DEL COSTO  
 Comprende 2896

**15.000 €**

PEBA Comune di Trieste - Servola - Chiarbola - San Giacomo > AMBITO URBANO\_AREE SCOPERTE > 06\_Giardino Pincherle

Rilevatore **0034**  
 Data Rilievo **04 Settembre 2025**  
 Ultimo aggiornamento scheda: 29 Settembre 2025

Indirizzo  
**Galleria di Montebello 1/1, 34137 Trieste**

LIV.  
 di priorità  
**1**

ID Scheda  
**E 5897-2895**

RILIEVO STATO DI FATTO

AREA VERDE

PERCORSO PEDONALE

OSTACOLO ORIZZONTALE



Risalti/incasso	Si	
Dimensioni	X --	Y --
Materiale	--	
Note relative al rilievo	Cordolo	

LINK ALTRE CRITICITÀ

Nessuna criticità collegata

IPOTESI DI SOLUZIONE



**PS2100 (modificato)**  
**Verniciatura dell'elemento sporgente dalla pavimentazione**  
 Verniciatura in colore ad alta visibilità dell'elemento sporgente dalla pavimentazione che non può essere rimosso, per migliorarne la percezione visiva.  
 In caso di rifacimento della pavimentazione si prescrive l'eliminazione del cordolo.

STIMA DEL COSTO

**75 €**

PEBA Comune di Trieste - Servola - Chiarbola - San Giacomo > AMBITO URBANO\_AREE SCOPERTE > 06\_Giardino Pincherle

Rilevatore **0034**  
Data Rilievo **04 Settembre 2025**  
Ultimo aggiornamento scheda: 29 Settembre 2025

Indirizzo  
**Galleria di Montebello 1/1, 34137 Trieste**

LIV.  
di priorità  
**1**


ID Scheda  
**E 5897-2896**

RILIEVO STATO DI FATTO

AREA VERDE

PERCORSO PEDONALE

PAVIMENTAZIONE



Giunture	Si
Dimensioni	X -- Y --
Materiale	--
Note relative al rilievo	Le piastre antitrauma che circondano le aree giochi sono deformate e con giunti particolarmente larghi

LINK ALTRE CRITICITÀ

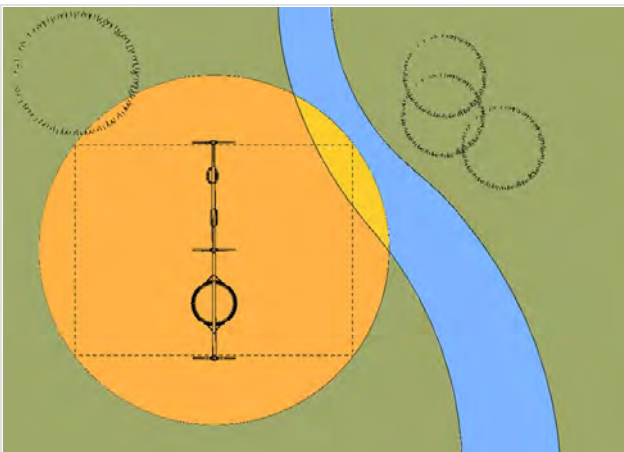
**E 5897-2894**

LIV.  
**1**

**Assenza Arredo urbano**  
Galleria di Montebello 1/1, 34137 Trieste

Costo stimato  
**15000 €**

IPOTESI DI SOLUZIONE



(modificato)  
**Nuova realizzazione di pavimentazione antitrauma per area giochi**  
Nuova realizzazione di pavimentazione antitrauma per area giochi con spessori definiti dall'altezza di caduta delle attrezzature di gioco installate, compreso sottofondo in calcestruzzo e rimozione della pavimentazione deteriorata. La progettazione della pavimentazione deve considerare il colore come elemento per l'orientamento delle persone con disabilità visive (ipovisione).

STIMA DEL COSTO  
Computata in 2894

**0 €**

PEBA Comune di Trieste - Servola - Chiarbola - San Giacomo > AMBITO URBANO\_AREE SCOPERTE > 06\_Giardino Pincherle

Rilevatore **0034**  
Data Rilievo **04 Settembre 2025**  
Ultimo aggiornamento scheda: 29 Settembre 2025

Indirizzo  
**Galleria di Montebello 1/1, 34137 Trieste**

LIV.  
di priorità  
**1**

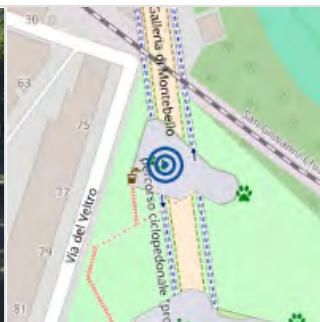
ID Scheda  
**E 5897-2897**

RILIEVO STATO DI FATTO

AREA VERDE

PERCORSO PEDONALE

OSTACOLO ORIZZONTALE



Risalti/incasso	Si
Dimensioni	X -- Y --
Materiale	--
Note relative al rilievo	<b>Cordolo</b>

LINK ALTRE CRITICITÀ

Nessuna criticità collegata

IPOTESI DI SOLUZIONE



PS2100 (modificato)

Verniciatura dell'elemento sporgente dalla pavimentazione

Verniciatura in colore ad alta visibilità dell'elemento sporgente dalla pavimentazione che non può essere rimosso, per migliorarne la percezione visiva.

In caso di rifacimento della pavimentazione si prescrive l'eliminazione del cordolo.

STIMA DEL COSTO

**75 €**

PEBA Comune di Trieste - Servola - Chiarbola - San Giacomo > AMBITO URBANO\_AREE SCOPERTE > 06\_Giardino Pincherle

Rilevatore **0034**

Data Rilievo **04 Settembre 2025**

Ultimo aggiornamento scheda: 29 Settembre 2025

Indirizzo

Galleria di Montebello 1/1, 34137 Trieste

LIV.  
di priorità  
**3**

ID Scheda

**E 5897-2898**

RILIEVO STATO DI FATTO

AREA VERDE

ACCESSO

DISLIVELLO



Altezza **28**  $\leq 2,5$  cm

Dimensioni **X --** **Y --**


Materiale **--**

Note relative al rilievo  
Accesso all'area verde sgambamento cani con cancelletto di collegamento all'area gioco.

LINK ALTRE CRITICITÀ

Nessuna criticità collegata

IPOTESI DI SOLUZIONE



PS2101  
Criticità non risolvibile

Considerate le condizioni di contesto e di uso (l'area sgambamento non è accessibile a persone con disabilità motorie) si ritiene di non prescrivere l'eliminazione del dislivello.

STIMA DEL COSTO

**0 €**

PEBA Comune di Trieste - Servola - Chiarbola - San Giacomo > AMBITO URBANO\_AREE SCOPERTE > 06\_Giardino Pincherle

Rilevatore **0034**

Data Rilievo **04 Settembre 2025**

Ultimo aggiornamento scheda: 29 Settembre 2025

Indirizzo

**Galleria di Montebello 1/1, 34137 Trieste**

LIV.  
di priorità  
**3**

ID Scheda

**E 5897-2899**

RILIEVO STATO DI FATTO

AREA VERDE

PERCORSO PEDONALE

PAVIMENTAZIONE



Sconnessioni	Si
Dimensioni	X-- Y--
Materiale	--
Note relative al rilievo	--

LINK ALTRE CRITICITÀ

Nessuna criticità collegata

IPOTESI DI SOLUZIONE



PS2094

Criticità non risolvibile

Criticità non risolvibile a causa delle caratteristiche del contesto.

STIMA DEL COSTO

**0 €**

PEBA Comune di Trieste - Servola - Chiarbola - San Giacomo > AMBITO URBANO\_AREE SCOPERTE > 06\_Giardino Pincherle

Rilevatore **0034**  
 Data Rilievo **04 Settembre 2025**  
 Ultimo aggiornamento scheda: 29 Settembre 2025

Indirizzo  
**Galleria di Montebello 1/1, 34137 Trieste**

LIV.  
 di priorità  
**1**

ID Scheda  
**E 5897-2900**

**RILIEVO STATO DI FATTO**

AREA VERDE

PERCORSO VERTICALE - SCALA

CORRIMANO

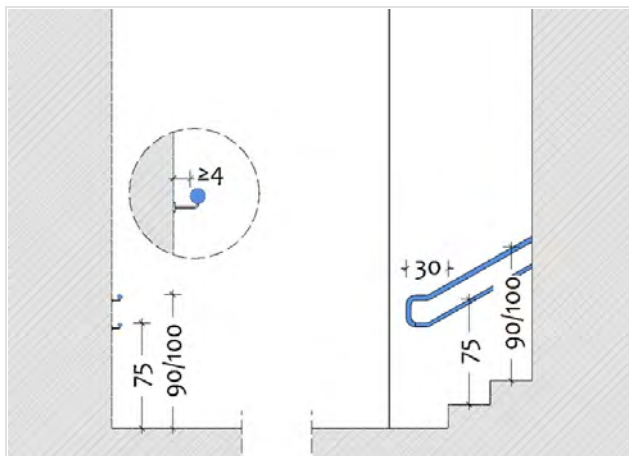


Assenza	Si
Dimensioni	X 1200,00 cm Y --
Materiale	--
Note relative al rilievo	--

**LINK ALTRE CRITICITÀ**

Nessuna criticità collegata

**IPOTESI DI SOLUZIONE**



**PS2099 (modificato)**  
**Posa di corrimano (con montanti)**

Posa di doppio corrimano in acciaio e montanti di sostegno da ancorare a pavimento o lateralmente alla rampa, composto da corrimano superiore ad h 90/100 cm e corrimano inferiore ad h 75 cm, prolungati di 30 cm oltre il termine della rampa, verniciati in tinta contrastante rispetto alla parete, incluse opere murarie, demolizioni e ripristini.

Su entrambi i lati.

STIMA DEL COSTO **5.760 €**

PEBA Comune di Trieste - Servola - Chiarbola - San Giacomo > AMBITO URBANO\_AREE SCOPERTE > 06\_Giardino Pincherle

Rilevatore **0034**  
 Data Rilievo **15 Settembre 2025**  
 Ultimo aggiornamento scheda: 29 Settembre 2025

Indirizzo  
**Galleria di Montebello 1/1, 34137 Trieste**

LIV.  
 di priorità  
**1**

ID Scheda  
**E 5897-2911**

**RILIEVO STATO DI FATTO**

AREA VERDE

PERCORSO VERTICALE - SCALA

SEGNALETICA TATTILO PLANTARE

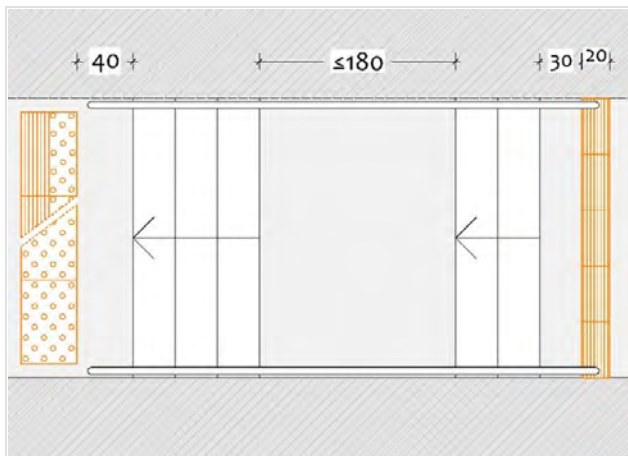


Assenza	Si
Dimensioni	X 190,00 cm Y --
Materiale	--
Note relative al rilievo	--

**LINK ALTRE CRITICITÀ**

Nessuna criticità collegata

**IPOTESI DI SOLUZIONE**



**PS2095 (modificato)**  
**Posa di segnaletica tattilo plantare**

Inserimento nella pavimentazione di fascia in moduli tattilo-plantari codice "pericolo valicabile" (o "arresto pericolo" se concordato con le Associazioni Locali di riferimento) in cls, a contrasto cromatico e con larghezza pari al gradino, posati a raso e senza discontinuità rispetto alle pavimentazioni adiacenti, incluse demolizioni e ripristini.

STIMA DEL COSTO

**220 €**

PEBA Comune di Trieste - Servola - Chiarbola - San Giacomo > AMBITO URBANO\_AREE SCOPERTE > 06\_Giardino Pincherle

Rilevatore **0034**  
 Data Rilievo **15 Settembre 2025**  
 Ultimo aggiornamento scheda: 29 Settembre 2025

Indirizzo  
**Galleria di Montebello 1/1, 34137 Trieste**

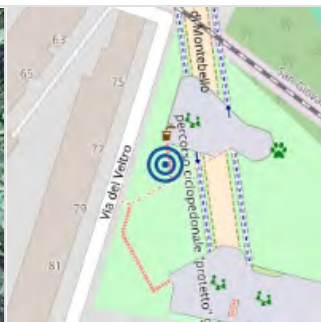
LIV.  
 di priorità  
**1**

ID Scheda  
**E 5897-2912**

**RILIEVO STATO DI FATTO**

AREA VERDE

PERCORSO VERTICALE - SCALA

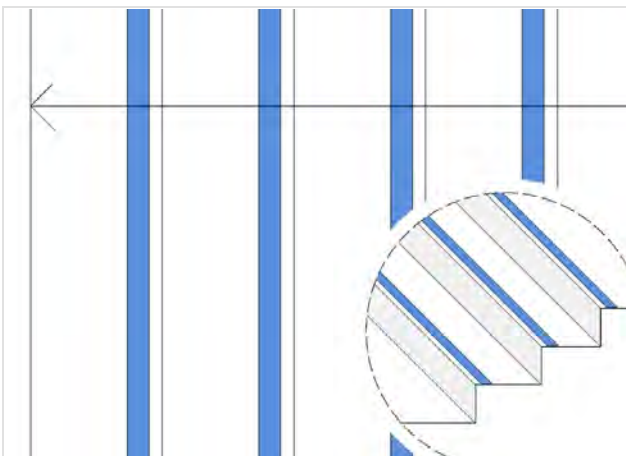


Gradino - Assenza contrasto cromatico	Si
Dimensioni	X 190,00 cm Y --
Materiale	--
Note relative al rilievo	13 gradini

**LINK ALTRE CRITICITÀ**

Nessuna criticità collegata

**IPOTESI DI SOLUZIONE**



**PS2080 (modificato)**  
**Realizzazione di marca gradino - verniciatura**  
 Realizzazione di marca gradino mediante verniciatura dello spigolo del gradino in colore in contrasto rispetto alla pedata.  
 Considerando le condizioni di contesto, la lavorazione deve essere ripetuta al deteriorarsi del marcagradino.

STIMA DEL COSTO **247 €**

PEBA Comune di Trieste - Servola - Chiarbola - San Giacomo > AMBITO URBANO\_AREE SCOPERTE >  
07\_Giardino\_Via Orlandini

Rilevatore **0034**

Data Rilievo **31 Luglio 2025**

Ultimo aggiornamento scheda: 29 Settembre 2025

Indirizzo

Via Giovanni Orlandini 10, 34144  
Trieste

LIV.  
di priorità  
**1**

ID Scheda

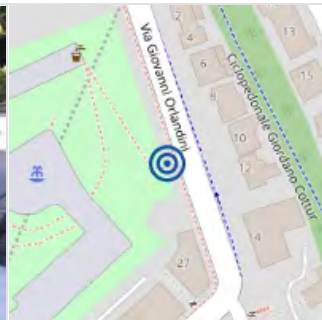
**E 5897-2002**

RILIEVO STATO DI FATTO

AREA VERDE

ACCESSO

SEGNALETICA TATTILO PLANTARE

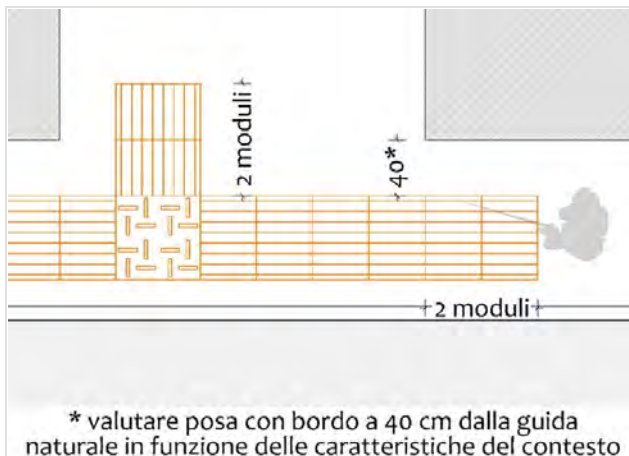


Assenza	Si
Dimensioni	X -- Y --
Materiale	--
Note relative al rilievo	Per intercettare l'ingresso al giardino

LINK ALTRE CRITICITÀ

Nessuna criticità collegata

IPOTESI DI SOLUZIONE



PS1189 (modificato)

Realizzazione di guida artificiale (segnaletica tattilo-plantare - rettilinea)

Posa di moduli tattilo-plantari codice "direzione rettilinea" e, se richiesto dal contesto, "incrocio" o "svolta obbligata", e "attenzione servizio", in cls ed a contrasto cromatico rispetto alla pavimentazione, posati a raso e senza discontinuità rispetto alle pavimentazioni adiacenti, incluse demolizioni e ripristini.

Larghezza moduli 60 cm, prolungamento di 2 moduli paralleli alla guida naturale.

Progettare il percorso tattilo plantare in relazione alle caratteristiche del contesto (accessi, ostacoli, servizi, attraversamenti, ecc.).

STIMA DEL COSTO

**880 €**

PEBA Comune di Trieste - Servola - Chiarbola - San Giacomo > AMBITO URBANO\_AREE SCOPERTE >  
07\_Giardino\_Via Orlandini

Rilevatore **0034**

Data Rilievo **31 Luglio 2025**

Ultimo aggiornamento scheda: 29 Settembre 2025

Indirizzo

via Orlandini 12 - Trieste (Trieste)

LIV.  
di priorità

**1**

ID Scheda

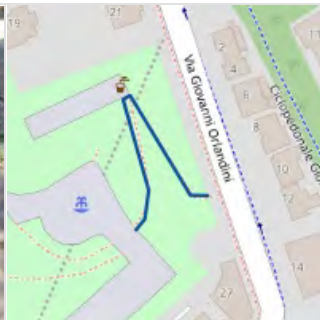
**E 5897-2004**

RILIEVO STATO DI FATTO

AREA VERDE

PERCORSO PEDONALE

PAVIMENTAZIONE

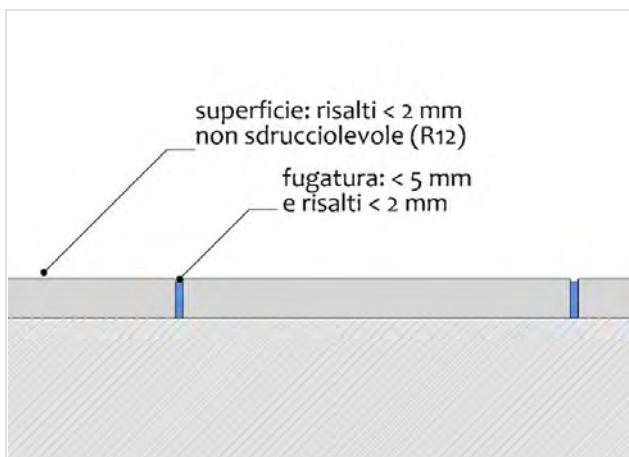


Giunture	Si	
Dimensioni	X --	Y 10200,00 cm
Materiale	--	
Note relative al rilievo	Diversi punti lungo il percorso.	

LINK ALTRE CRITICITÀ

Nessuna criticità collegata

IPOTESI DI SOLUZIONE



PS1188 (modificato)

Ripristino della fugatura della pavimentazione

Ripristino della fugatura tra gli elementi che compongono la pavimentazione mediante stuccatura o resinatura degli stessi al fine di ridurre la dimensione a max 5x2 mm, inclusa pulizia preliminare e finale.

STIMA DEL COSTO

**6.120 €**

PEBA Comune di Trieste - Servola - Chiarbola - San Giacomo > AMBITO URBANO\_AREE SCOPERTE >  
07\_Giardino\_Via Orlandini

Rilevatore **0034**

Data Rilievo **31 Luglio 2025**

Ultimo aggiornamento scheda: 29 Settembre 2025

Indirizzo

via Orlandini 12 - Trieste (Trieste)

LIV.  
di priorità  
**1**

ID Scheda

**E 5897-2006**

RILIEVO STATO DI FATTO

AREA VERDE

PERCORSO PEDONALE

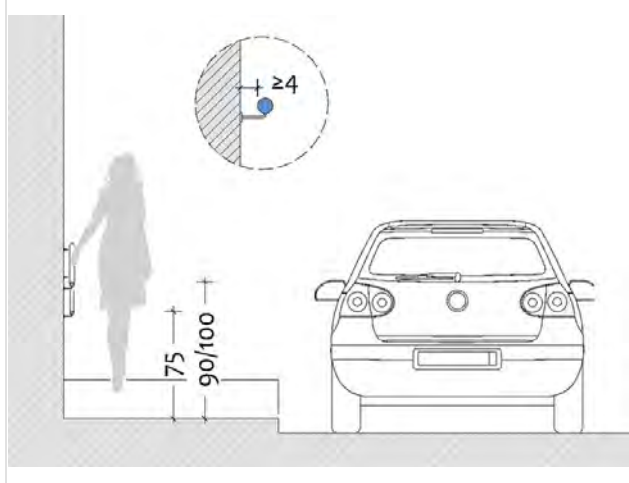


Pendenza longitudinale	12.3	≤ 5% – ammessa fino a ≤12% in caso di adeguamento
Dimensioni	X --	Y 10200,00 cm
Materiale	--	
Note relative al rilievo	--	

LINK ALTRE CRITICITÀ

Nessuna criticità collegata

IPOTESI DI SOLUZIONE



PS2088 (modificato)

Criticità non risolvibile - Posa di corrimano

Criticità non risolvibile a causa delle caratteristiche del contesto.  
Le aree di interesse pubblico raggiungibili attraverso il percorso oggetto della scheda devono essere dotate di stallo riservato ai veicoli con contrassegno.

Si stima il costo per la posa di corrimano in acciaio inox su un lato, con montanti.

Si stima il costo per la posa di segnaletica informativa riportante indicazioni su pendenza del percorso e/o eventuali percorsi pedonali alternativi (rif. Scheda 2023).

Criticità da risolvere in sinergia con PIANI URBANI DELLA MOBILITA' o DEL TRAFFICO

STIMA DEL COSTO

**8.660 €**

PEBA Comune di Trieste - Servola - Chiarbola - San Giacomo > AMBITO URBANO\_AREE SCOPERTE >  
07\_Giardino\_Via Orlandini

Rilevatore **0034**

Data Rilievo **31 Luglio 2025**

Ultimo aggiornamento scheda: 29 Settembre 2025

Indirizzo

Via Giovanni Orlandini 21, 34144  
Trieste

LIV.  
di priorità  
**2**

ID Scheda

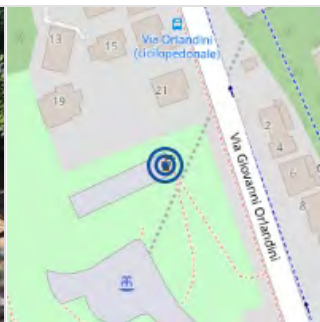
**E 5897-2008**

RILIEVO STATO DI FATTO

AREA VERDE

PERCORSO PEDONALE

ARREDO URBANO

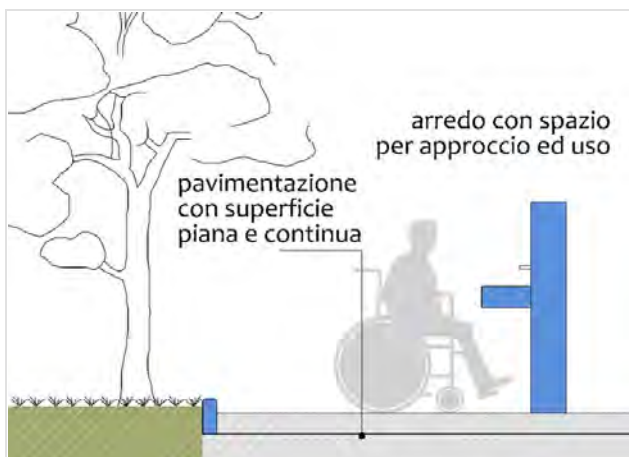


Assenza spazi per avvicinamento ed uso	Si
Dimensioni	X -- Y --
Materiale	--
Note relative al rilievo	Fontanella

LINK ALTRE CRITICITÀ

Nessuna criticità collegata

IPOTESI DI SOLUZIONE



PS2067 (modificato)

Realizzazione di area in piano - fontanella

Realizzazione di area in piano in calcestruzzo architettonico adiacente al percorso pedonale o ad esso collegata e posta alla medesima quota per permettere la raggiungibilità dell'arredo o dell'attrezzatura e la sua fruizione.

STIMA DEL COSTO

**1.098 €**

PEBA Comune di Trieste - Servola - Chiarbola - San Giacomo > AMBITO URBANO\_AREE SCOPERTE >  
07\_Giardino\_Via Orlandini

Rilevatore **0034**

Data Rilievo **31 Luglio 2025**

Ultimo aggiornamento scheda: 29 Settembre 2025

Indirizzo

Via Giovanni Orlandini 21, 34144  
Trieste

LIV.  
di priorità  
**1**

ID Scheda

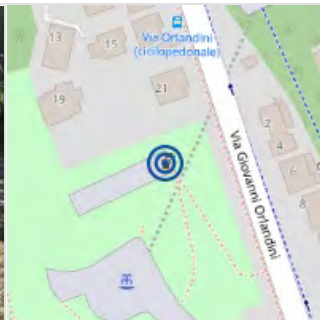
**E 5897-2009**

RILIEVO STATO DI FATTO

AREA VERDE

PERCORSO PEDONALE

DISLIVELLO



Altezza **8**  $\leq 2,5$  cm

Dimensioni **X--** **Y--**

Materiale **--**

Note relative al rilievo

--

LINK ALTRE CRITICITÀ

**E 5897-2015**

LIV.  
**2**

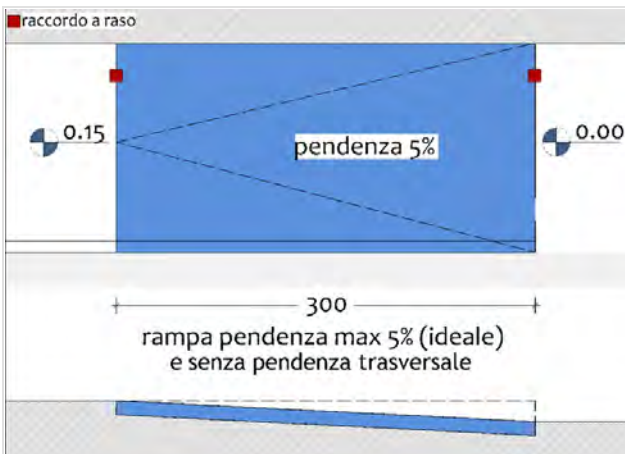
Sconnessioni Pavimentazione

Via Giovanni Orlandini 21, 34144 Trieste

Costo stimato

**6500 €**

IPOTESI DI SOLUZIONE



(modificato)

**Realizzazione di rampa breve di raccordo**

Realizzazione di rampa breve di raccordo, in cls architettonico, da collegare a raso e senza discontinuità alle pavimentazioni adiacenti, con cordolo laterale a contrasto cromatico rispetto all'area a quota inferiore, incluse demolizioni e ripristini.

P. longitudinale max 5% (8% in caso di impossibilità), priva di p. trasversale.

STIMA DEL COSTO  
Computata in 2015

**0 €**

PEBA Comune di Trieste - Servola - Chiarbola - San Giacomo > AMBITO URBANO\_AREE SCOPERTE >  
07\_Giardino\_Via Orlandini

Rilevatore **0034**  
Data Rilievo **31 Luglio 2025**  
Ultimo aggiornamento scheda: 29 Settembre 2025

Indirizzo  
**Via Giovanni Orlandini 21, 34144 Trieste**

LIV.  
di priorità  
**2**

ID Scheda  
**E 5897-2015**

RILIEVO STATO DI FATTO

AREA VERDE

PERCORSO PEDONALE

PAVIMENTAZIONE



Sconnessioni	Si	
Dimensioni	X --	Y 2500,00 cm
Materiale	--	
Note relative al rilievo	Area con pergola con pavimentazione sterrata	

LINK ALTRE CRITICITÀ

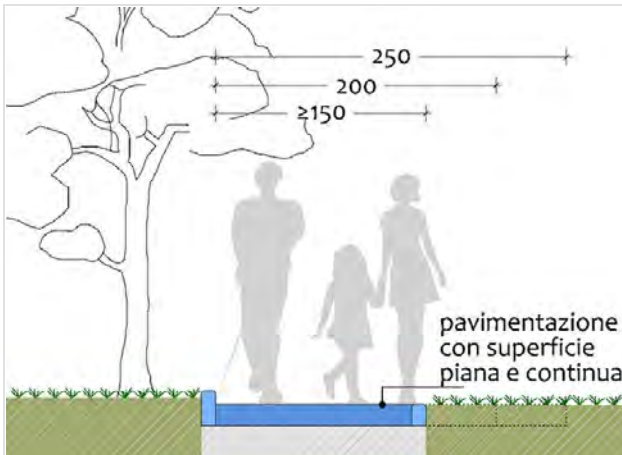
**E 5897-2009**

LIV.  
**1**

**Altezza Dislivello**  
Via Giovanni Orlandini 21, 34144 Trieste

Costo stimato  
--

IPOTESI DI SOLUZIONE



**PS0677 (modificato)**  
**Pavimentazione del percorso sterrato**

Realizzazione di percorso in calcestruzzo architettonico o terra stabilizzata, delimitato da cordoli a contrasto cromatico con funzione di guida naturale se le condizioni di contesto lo richiedono, raccordato a raso alle pavimentazioni adiacenti, inclusa la preparazione del fondo. Larghezza min 150 cm, eventuale p. longitudinale max 3%, privo di p. trasversale. Computata larghezza di 2 m, da realizzare in adiacenza ad uno dei lati con panchine.

STIMA DEL COSTO  
Comprende 2009

**6.500 €**

PEBA Comune di Trieste - Servola - Chiarbola - San Giacomo > AMBITO URBANO\_AREE SCOPERTE >  
07\_Giardino\_Via Orlandini

Rilevatore **0034**

Data Rilievo **31 Luglio 2025**

Ultimo aggiornamento scheda: 29 Settembre 2025

Indirizzo

via Orlandini 12 - Trieste (Trieste)

LIV.  
di priorità  
**2**

ID Scheda

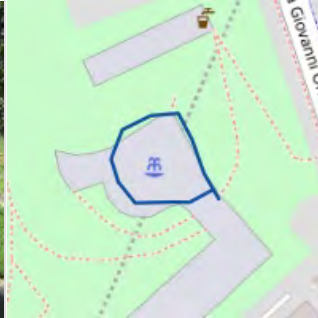
**E 5897-2018**

RILIEVO STATO DI FATTO

AREA VERDE

PERCORSO PEDONALE

PAVIMENTAZIONE



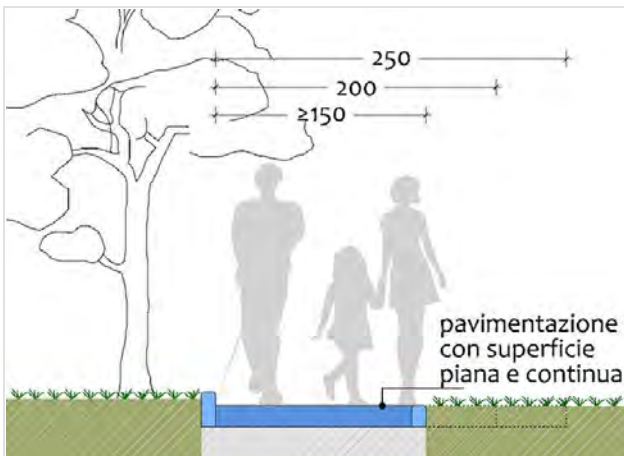
Sconnessioni	Si	
Dimensioni	X --	Y 8500,00 cm
Materiale	--	

Note relative al rilievo  
Area attorno alla fontana con pavimentazione sterrata.

LINK ALTRE CRITICITÀ

Nessuna criticità collegata

IPOTESI DI SOLUZIONE



PS0677 (modificato)  
Pavimentazione del percorso sterrato

Realizzazione di percorso in calcestruzzo architettonico o terra stabilizzata, delimitato da cordoli a contrasto cromatico con funzione di guida naturale se le condizioni di contesto lo richiedono, raccordato a raso alle pavimentazioni adiacenti, inclusa la preparazione del fondo. Larghezza min 150 cm, eventuale p. longitudinale max 3%, privo di p. trasversale.

Computata larghezza di 2 m.

STIMA DEL COSTO

**18.700 €**

PEBA Comune di Trieste - Servola - Chiarbola - San Giacomo > AMBITO URBANO\_AREE SCOPERTE >  
07\_Giardino\_Via Orlandini

Rilevatore **0034**

Data Rilievo **31 Luglio 2025**

Ultimo aggiornamento scheda: 29 Settembre 2025

Indirizzo

Via Giovanni Orlandini 10, 34144  
Trieste

LIV.  
di priorità  
**1**

ID Scheda

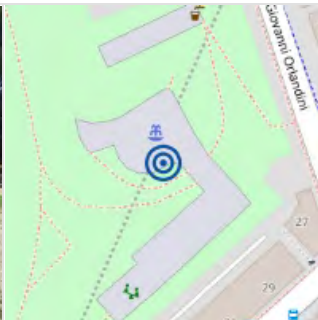
**E 5897-2019**

RILIEVO STATO DI FATTO

AREA VERDE

PERCORSO PEDONALE

ARREDO URBANO

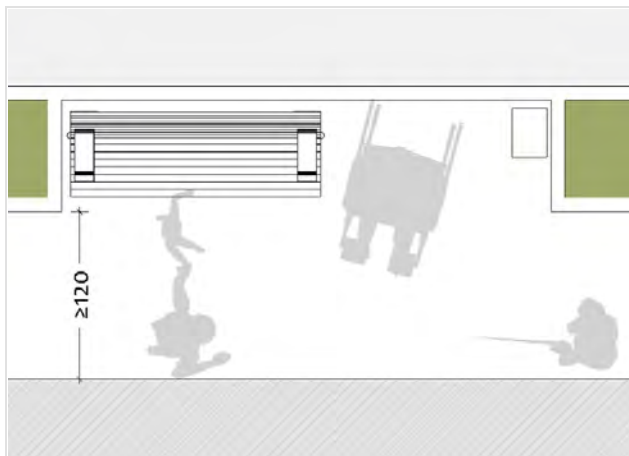


Assenza spazi per avvicinamento ed uso	Si
Dimensioni	X -- Y --
Materiale	--
Note relative al rilievo	Sette panchine nell'area verde attorno alla fontana.

LINK ALTRE CRITICITÀ

Nessuna criticità collegata

IPOTESI DI SOLUZIONE



PS0440 (modificato)  
Realizzazione di area pavimentata per il posizionamento di panchina

Realizzazione di un'area con pavimentazione in calcestruzzo architettonico o terra stabilizzata per il posizionamento della panchina in adiacenza al percorso pedonale, delimitata da cordolo rialzato con funzione di protezione del percorso, incluse demolizioni e ripristini. Larghezza libera del percorso min 120 cm.

Stimate tre aree.

STIMA DEL COSTO

**2.025 €**

PEBA Comune di Trieste - Servola - Chiarbola - San Giacomo > AMBITO URBANO\_AREE SCOPERTE >  
07\_Giardino\_Via Orlandini

Rilevatore **0034**

Data Rilievo **31 Luglio 2025**

Ultimo aggiornamento scheda: 29 Settembre 2025

Indirizzo

via Orlandini 12 - Trieste (Trieste)

LIV.  
di priorità  
**1**

ID Scheda

**E 5897-2022**

RILIEVO STATO DI FATTO

AREA VERDE

PERCORSO PEDONALE

PAVIMENTAZIONE

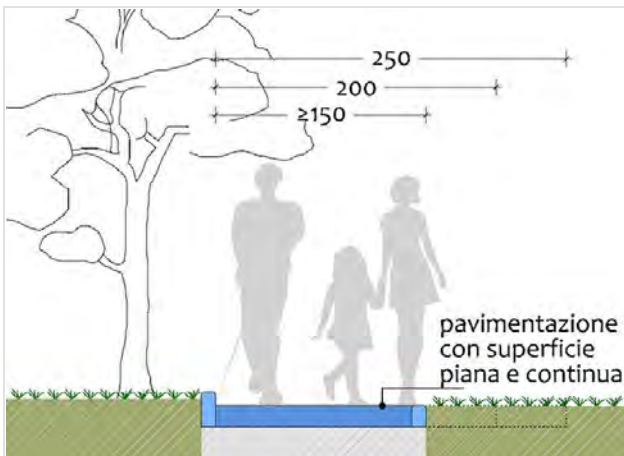


Sconnessioni	Si	
Dimensioni	X --	Y 10500,00 cm
Materiale	--	
Note relative al rilievo	--	

LINK ALTRE CRITICITÀ

Nessuna criticità collegata

IPOTESI DI SOLUZIONE



PS0677 (modificato)  
Pavimentazione del percorso sterrato

Realizzazione di percorso in calcestruzzo architettonico o terra stabilizzata, delimitato da cordoli a contrasto cromatico con funzione di guida naturale se le condizioni di contesto lo richiedono, raccordato a raso alle pavimentazioni adiacenti, inclusa la preparazione del fondo. Larghezza min 150 cm, eventuale p. longitudinale max 3%, privo di p. trasversale.

Computata larghezza di 2 m, da raccordare con i percorsi verso l'area gioco e le aree con panchine.

STIMA DEL COSTO

**23.100 €**

PEBA Comune di Trieste - Servola - Chiarbola - San Giacomo > AMBITO URBANO\_AREE SCOPERTE >  
07\_Giardino\_Via Orlandini

Rilevatore **0034**

Data Rilievo **31 Luglio 2025**

Ultimo aggiornamento scheda: 29 Settembre 2025

Indirizzo

Via Giovanni Orlandini 37, 34144  
Trieste

LIV.  
di priorità  
**1**

ID Scheda

**E 5897-2023**

RILIEVO STATO DI FATTO

AREA VERDE

STALLO RISERVATO



Assenza	Si
Dimensioni	X -- Y --
Materiale	--

Note relative al rilievo

L'accesso dal parcheggio costituisce l'unico ingresso accessibile all'area giochi e all'area verde con al fontana (Scheda 2018), altrimenti raggiungibili solo con percorsi con pendenza longitudinale non praticabile e con scale.

LINK ALTRE CRITICITÀ

Nessuna criticità collegata

IPOTESI DI SOLUZIONE



PS2102 (modificato)

Realizzazione di 2 stalli a pettine (percorso a raso)

Realizzazione di 2 stalli a pettine con area zebraata intermedia, con pavimentazione piana e continua in asfalto, segnaletica verticale ed orizzontale come da prescrizioni del CdS e del suo Regolamento, collegamento al percorso pedonale a raso o mediante breve rampa di raccordo.

Dimensioni minime 550x500 cm.

Compresa pavimentazione in asfalto.

Criticità da risolvere in sinergia con PIANI URBANI DELLA MOBILITA' o DEL TRAFFICO.

STIMA DEL COSTO

**2.200 €**

PEBA Comune di Trieste - Servola - Chiarbola - San Giacomo > AMBITO URBANO\_AREE SCOPERTE >  
07\_Giardino\_Via Orlandini

Rilevatore **0034**

Data Rilievo **31 Luglio 2025**

Ultimo aggiornamento scheda: 29 Settembre 2025

Indirizzo

Via Giovanni Orlandini 33, 34144  
Trieste

LIV.  
di priorità  
**1**

ID Scheda

**E 5897-2025**

RILIEVO STATO DI FATTO

AREA VERDE

PERCORSO PEDONALE

ARREDO URBANO

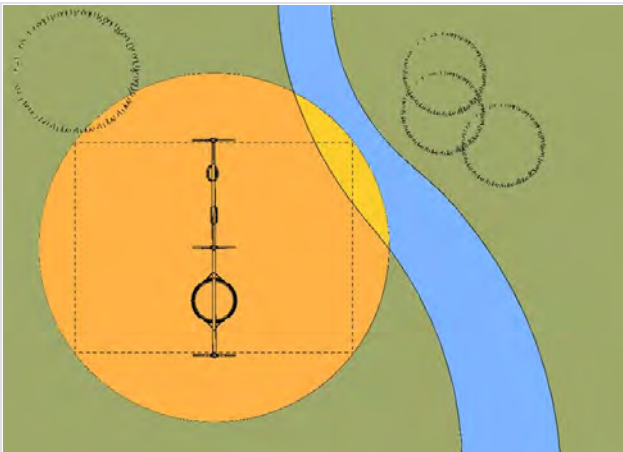


Assenza	Si
Dimensioni	X -- Y --
Materiale	--
Note relative al rilievo Assenza di giochi adatti con i bambini con disabilità motoria.	

LINK ALTRE CRITICITÀ

Nessuna criticità collegata

IPOTESI DI SOLUZIONE



PS0678 (modificato)

Realizzazione di interventi per l'accessibilità dell'area gioco

Progettazione integrata di percorsi, arredo urbano, eventuali aree attrezzate o aree gioco e segnaletica e successiva realizzazione per permettere la fruizione dell'area pubblica anche a persone con disabilità motorie, sensoriali e cognitive.

Considerate le peculiari caratteristiche del contesto, la soluzione deve essere oggetto di uno studio progettuale specifico redatto nel rispetto dei requisiti riportati ed il cui costo non può essere stimato in sede di PEBA: si indica, pertanto, un costo minimo di riferimento.

STIMA DEL COSTO

**15.000 €**

PEBA Comune di Trieste - Servola - Chiarbola - San Giacomo > AMBITO URBANO\_AREE SCOPERTE >  
07\_Giardino\_Via Orlandini

Rilevatore **0034**

Data Rilievo **31 Luglio 2025**

Ultimo aggiornamento scheda: 29 Settembre 2025

Indirizzo

Via Bartolomeo d'Alviano 62,  
34144 Trieste

LIV.  
di priorità  
**1**

ID Scheda

**E 5897-2027**

RILIEVO STATO DI FATTO

AREA VERDE

PERCORSO PEDONALE

PARAPETTO



Danneggiato	Si
Dimensioni	X -- Y --
Materiale	--
Note relative al rilievo	--

LINK ALTRE CRITICITÀ

Nessuna criticità collegata

IPOTESI DI SOLUZIONE



(modificato)  
**Manutenzione specializzata**

Svolgimento di intervento di manutenzione specializzata per la riparazione del parapetto danneggiato. Esclusi pezzi di ricambio non stimabili in sede di PEBA.

STIMA DEL COSTO

**800 €**

PEBA Comune di Trieste - Servola - Chiarbola - San Giacomo > AMBITO URBANO\_AREE SCOPERTE >  
07\_Giardino\_Via Orlandini

Rilevatore **0034**

Data Rilievo **31 Luglio 2025**

Ultimo aggiornamento scheda: 29 Settembre 2025

Indirizzo

Via Bartolomeo d'Alviano 62,  
34144 Trieste

LIV.  
di priorità

**1**

ID Scheda

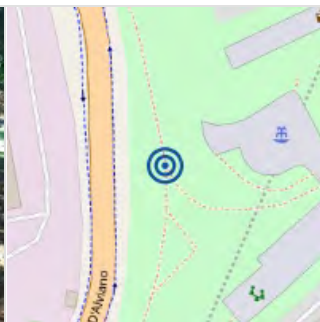
**E 5897-2029**

RILIEVO STATO DI FATTO

AREA VERDE

PERCORSO PEDONALE

DISLIVELLO



Altezza **17**  $\leq 2,5$  cm

Dimensioni **X 500,00** **Y --**  
cm

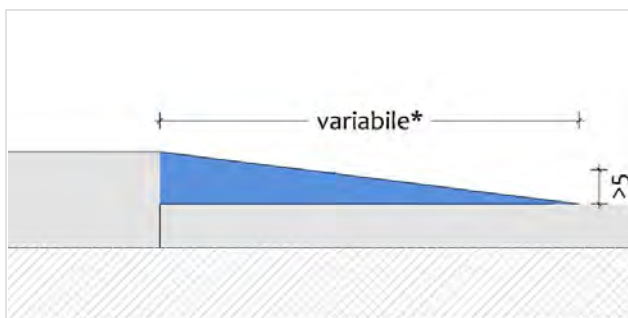
Materiale **--**

Note relative al rilievo  
**La caditoia termina il percorso pavimentato.**

LINK ALTRE CRITICITÀ

Nessuna criticità collegata

IPOTESI DI SOLUZIONE



PS2103 (modificato)  
**Realizzazione di raccordo tra le pavimentazioni (dislivello > 5 cm)**

Realizzazione di raccordo tra le pavimentazioni mediante ricostruzione, in calcestruzzo, della fascia di contatto per collegare a raso e senza discontinuità le pavimentazioni adiacenti, incluse demolizioni e ripristini. Lunghezza come intera fascia di contatto, larghezza min 40 cm o secondo le caratteristiche del contesto, privo di p. trasversale.

\* ottimizzare la pendenza del raccordo  
in base allo spazio disponibile

STIMA DEL COSTO

**437 €**

PEBA Comune di Trieste - Servola - Chiarbola - San Giacomo > AMBITO URBANO\_AREE SCOPERTE >  
07\_Giardino\_Via Orlandini

Rilevatore **0034**

Data Rilievo **31 Luglio 2025**

Ultimo aggiornamento scheda: 29 Settembre 2025

Indirizzo

Via Bartolomeo d'Alviano 62,  
34144 Trieste

LIV.  
di priorità  
**3**

ID Scheda

**E 5897-2030**

RILIEVO STATO DI FATTO

AREA VERDE

PERCORSO PEDONALE

PAVIMENTAZIONE



Sconnessioni	Si	
Dimensioni	X --	Y 15000,00 cm
Materiale	--	

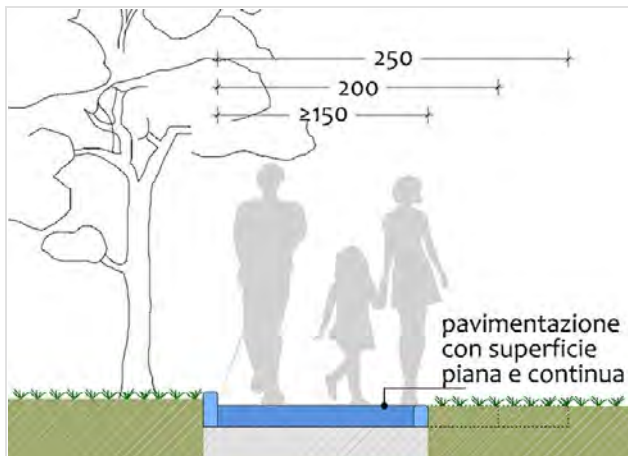
Note relative al rilievo

Tutti i percorsi sono sterrati; il percorso visibile nella foto prosegue con scale su entrambe le direzioni.

LINK ALTRE CRITICITÀ

Nessuna criticità collegata

IPOTESI DI SOLUZIONE



PS0677 (modificato)  
Pavimentazione del percorso sterrato

Realizzazione di percorso in calcestruzzo architettonico o terra stabilizzata, delimitato da cordoli a contrasto cromatico con funzione di guida naturale se le condizioni di contesto lo richiedono, raccordato a raso alle pavimentazioni adiacenti, inclusa la preparazione del fondo. Larghezza min 150 cm, eventuale p. longitudinale max 3%, privo di p. trasversale.

Computata larghezza di 1,5 m.

STIMA DEL COSTO

**24.750 €**

PEBA Comune di Trieste - Servola - Chiarbola - San Giacomo > AMBITO URBANO\_AREE SCOPERTE >  
07\_Giardino\_Via Orlandini

Rilevatore **0034**

Data Rilievo **31 Luglio 2025**

Ultimo aggiornamento scheda: 29 Settembre 2025

Indirizzo

Via Bartolomeo d'Alviano 62,  
34144 Trieste

LIV.  
di priorità  
**2**

ID Scheda


**E 5897-2032**

RILIEVO STATO DI FATTO

AREA VERDE

PERCORSO PEDONALE

OSTACOLO ORIZZONTALE



Risalti/incasso **Si**

Dimensioni **X-- Y--**

Materiale **--**

Note relative al rilievo  
**Cordolo sporgente dal terreno.**

LINK ALTRE CRITICITÀ

Nessuna criticità collegata

IPOTESI DI SOLUZIONE



**PS2100 (modificato)**

**Verniciatura dell'elemento sporgente dalla pavimentazione**

Verniciatura in colore ad alta visibilità dell'elemento sporgente dalla pavimentazione che non può essere rimosso, per migliorarne la percezione visiva.

In caso di rifacimento della pavimentazione si prescrive l'eliminazione del cordolo.

STIMA DEL COSTO

**75 €**

PEBA Comune di Trieste - Servola - Chiarbola - San Giacomo > AMBITO URBANO\_AREE SCOPERTE >  
07\_Giardino\_Via Orlandini

Rilevatore **0034**

Data Rilievo **31 Luglio 2025**

Ultimo aggiornamento scheda: 29 Settembre 2025

Indirizzo

Via Bartolomeo d'Alviano 62,  
34144 Trieste

LIV.  
di priorità

**1**

ID Scheda

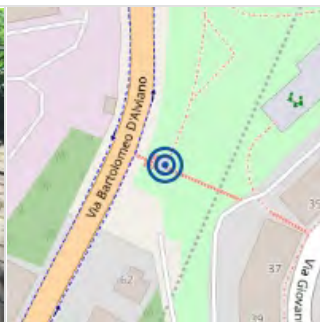
**E 5897-2033**

RILIEVO STATO DI FATTO

AREA VERDE

PERCORSO VERTICALE - SCALA

SEGNALETICA TATTILO PLANTARE

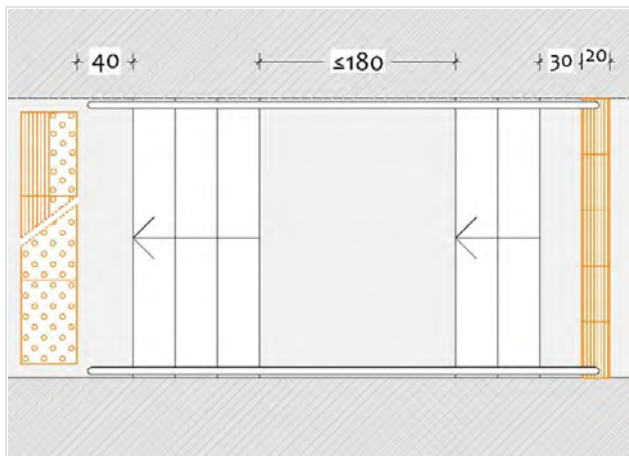


Assenza	Si
Dimensioni	X -- Y --
Materiale	--
Note relative al rilievo	--

LINK ALTRE CRITICITÀ

Nessuna criticità collegata

IPOTESI DI SOLUZIONE



PS2095 (modificato)  
Posa di segnaletica tattilo plantare

Inserimento nella pavimentazione di fascia in moduli tattilo-plantari codice "pericolo valicabile" (o "arresto pericolo" se concordato con le Associazioni Locali di riferimento) in cls, a contrasto cromatico e con larghezza pari al gradino, posati a raso e senza discontinuità rispetto alle pavimentazioni adiacenti, incluse demolizioni e ripristini.

STIMA DEL COSTO

**165 €**

PEBA Comune di Trieste - Servola - Chiarbola - San Giacomo > AMBITO URBANO\_AREE SCOPERTE >  
07\_Giardino\_Via Orlandini

Rilevatore **0034**

Data Rilievo **31 Luglio 2025**

Ultimo aggiornamento scheda: 29 Settembre 2025

Indirizzo

Via Bartolomeo d'Alviano 62,  
34144 Trieste

LIV.  
di priorità

**1**


ID Scheda

**E 5897-2034**

RILIEVO STATO DI FATTO

AREA VERDE

PERCORSO VERTICALE - SCALA

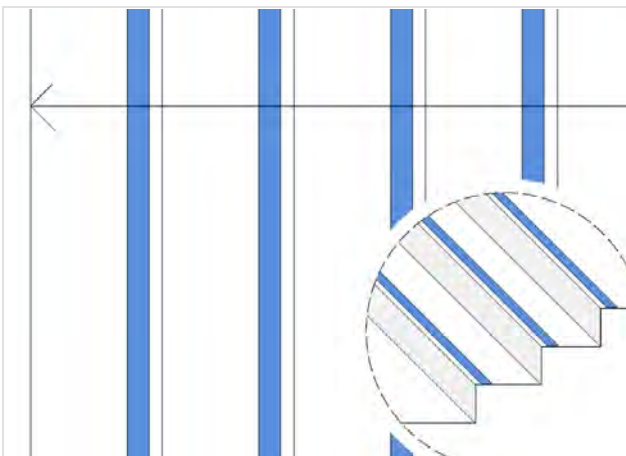


Gradino - Assenza contrasto cromatico	Si
Dimensioni	X 200,00 cm Y --
Materiale	--
Note relative al rilievo	Su tutti i gradini delle scale interne al parco

LINK ALTRE CRITICITÀ

Nessuna criticità collegata

IPOTESI DI SOLUZIONE



PS2080 (modificato)

Realizzazione di marca gradino - verniciatura

Realizzazione di marca gradino mediante verniciatura dello spigolo del gradino in colore in contrasto rispetto alla pedata.

Considerando le condizioni di contesto, la lavorazione deve essere ripetuta al deteriorarsi del marcagradino.

STIMA DEL COSTO

**1.000 €**

PEBA Comune di Trieste - Servola - Chiarbola - San Giacomo > AMBITO URBANO\_AREE SCOPERTE >  
07\_Giardino\_Via Orlandini

Rilevatore **0034**

Data Rilievo **31 Luglio 2025**

Ultimo aggiornamento scheda: 29 Settembre 2025

Indirizzo

via Orlandini 12 - Trieste (Trieste)

LIV.  
di priorità  
**1**

ID Scheda

**E 5897-2035**

RILIEVO STATO DI FATTO

AREA VERDE

PERCORSO PEDONALE

SEGNALETICA TATTILO PLANTARE

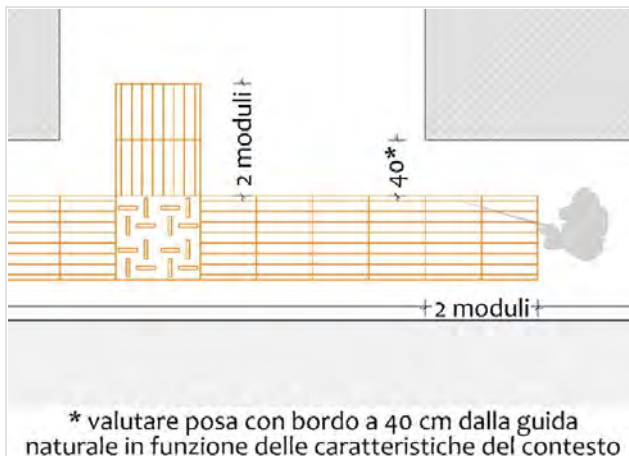


Assenza	Si
Dimensioni	X -- Y 3000,00 cm
Materiale	--
Note relative al rilievo Per raccordare la scala che conduce al parco da via Orlandini all'ingresso a destra nella foto e alla scala la cui discesa inizia a sinistra nella foto.	

LINK ALTRE CRITICITÀ

Nessuna criticità collegata

IPOTESI DI SOLUZIONE



**PS2104 (modificato)**  
**Realizzazione di guida artificiale (segnaletica tattilo-plantare - svolta)**

Posa di moduli tattilo-plantari codice "direzione rettilinea" e, se richiesto dal contesto, "incrocio" o "svolta obbligata", in cls ed a contrasto cromatico rispetto alla pavimentazione, posati a raso e senza discontinuità rispetto alle pavimentazioni adiacenti, incluse demolizioni e ripristini.

Larghezza moduli 60 cm, prolungamento di 2 moduli paralleli alla guida naturale.

Progettare il percorso tattilo plantare in relazione alle caratteristiche del contesto (ostacoli, servizi, scale, ecc.).

STIMA DEL COSTO **3.300 €**

PEBA Comune di Trieste - Servola - Chiarbola - San Giacomo > AMBITO URBANO\_AREE SCOPERTE >  
07\_Giardino\_Via Orlandini

Rilevatore **0034**

Data Rilievo **01 Agosto 2025**

Ultimo aggiornamento scheda: 29 Settembre 2025

Indirizzo

Via Bartolomeo d'Alviano 62,  
34144 Trieste

LIV.  
di priorità

**1**

ID Scheda


**E 5897-2036**

RILIEVO STATO DI FATTO

AREA VERDE

PERCORSO VERTICALE - SCALA

SEGNALETICA TATTILO PLANTARE

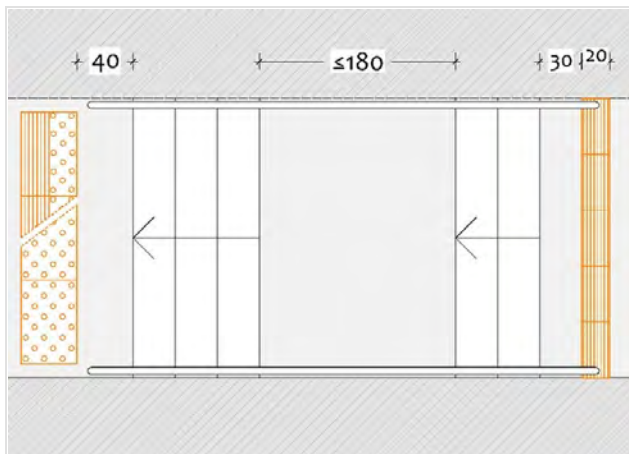


Assenza	Si
Dimensioni	X -- Y --
Materiale	--
Note relative al rilievo	--

LINK ALTRE CRITICITÀ

Nessuna criticità collegata

IPOTESI DI SOLUZIONE



PS2095 (modificato)  
Posa di segnaletica tattilo plantare

Inserimento nella pavimentazione di fascia in moduli tattilo-plantari codice "pericolo valicabile" (o "arresto pericolo" se concordato con le Associazioni Locali di riferimento) in cls, a contrasto cromatico e con larghezza pari al gradino, posati a raso e senza discontinuità rispetto alle pavimentazioni adiacenti, incluse demolizioni e ripristini.

STIMA DEL COSTO

**165 €**

PEBA Comune di Trieste - Servola - Chiarbola - San Giacomo > AMBITO URBANO\_AREE SCOPERTE >  
07\_Giardino\_Via Orlandini

Rilevatore **0034**

Data Rilievo **01 Agosto 2025**

Ultimo aggiornamento scheda: 29 Settembre 2025

Indirizzo

Via Bartolomeo d'Alviano 62,  
34144 Trieste

LIV.  
di priorità  
**1**

ID Scheda

**E 5897-2037**

RILIEVO STATO DI FATTO

AREA VERDE

PERCORSO VERTICALE - SCALA

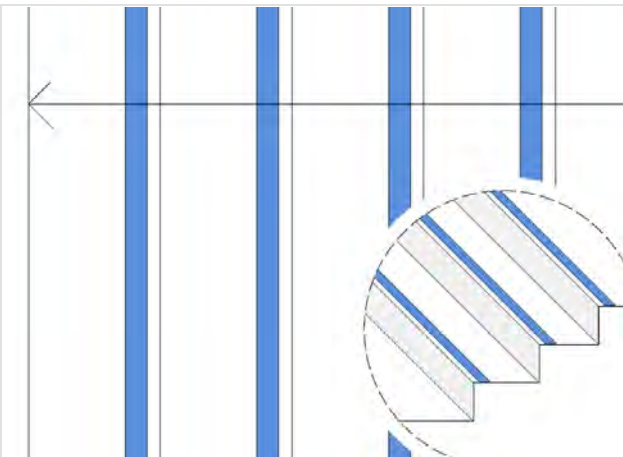


Gradino - Assenza contrasto cromatico	Si
Dimensioni	X -- Y --
Materiale	--
Note relative al rilievo	--

LINK ALTRE CRITICITÀ

Nessuna criticità collegata

IPOTESI DI SOLUZIONE



PS2080 (modificato)

Realizzazione di marca gradino - verniciatura

Realizzazione di marca gradino mediante verniciatura dello spigolo del gradino in colore in contrasto rispetto alla pedata.

Considerando le condizioni di contesto, la lavorazione deve essere ripetuta al deteriorarsi del marcagradino.

STIMA DEL COSTO

**180 €**

PEBA Comune di Trieste - Servola - Chiarbola - San Giacomo > AMBITO URBANO\_AREE SCOPERTE >  
07\_Giardino\_Via Orlandini

Rilevatore **0034**

Data Rilievo **01 Agosto 2025**

Ultimo aggiornamento scheda: 29 Settembre 2025

Indirizzo

Via Bartolomeo d'Alviano 62,  
34144 Trieste

LIV.  
di priorità

**1**

ID Scheda


**E 5897-2038**

RILIEVO STATO DI FATTO

AREA VERDE

PERCORSO VERTICALE - SCALA

CORRIMANO



Non presente su entrambi  
i lati

Si

Dimensioni

X 700,00  
cm

Y --

Materiale

--

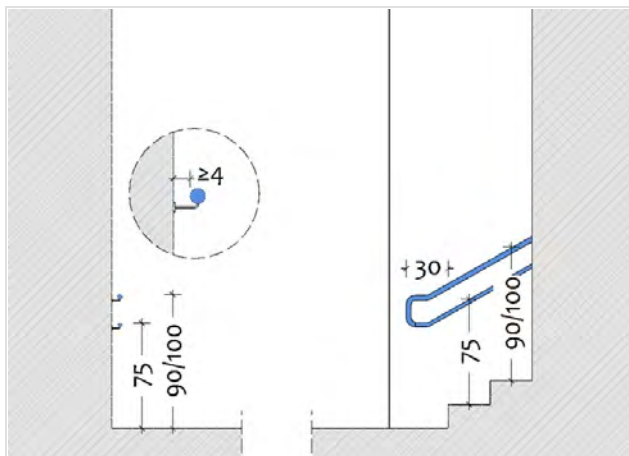
Note relative al rilievo

--

LINK ALTRE CRITICITÀ

Nessuna criticità collegata

IPOTESI DI SOLUZIONE



PS2105 (modificato)  
Posa di corrimano

Posa di doppio corrimano in acciaio ancorato alla parete o al parapetto esistente, composto da corrimano superiore ad h 90/100 cm e corrimano inferiore ad h 75 cm, prolungati di 30 cm oltre il termine della rampa, verniciati in tinta contrastante rispetto alla parete, incluse opere murarie, demolizioni e ripristini.  
Contabilizzato corrimano singolo.

STIMA DEL COSTO

**560 €**

PEBA Comune di Trieste - Servola - Chiarbola - San Giacomo > AMBITO URBANO\_AREE SCOPERTE > 08\_Area sportiva\_Via Cossetto

Rilevatore **0034**

Data Rilievo **10 Luglio 2025**

Ultimo aggiornamento scheda: 29 Settembre 2025

Indirizzo

Via Norma Cossetto 4, 34145 Trieste

LIV. di priorità

**1**

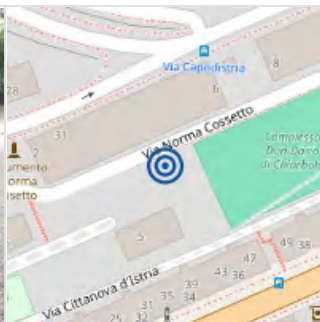
ID Scheda

**E 5897-1725**

RILIEVO STATO DI FATTO

AREA PAVIMENTATA

STALLO RISERVATO

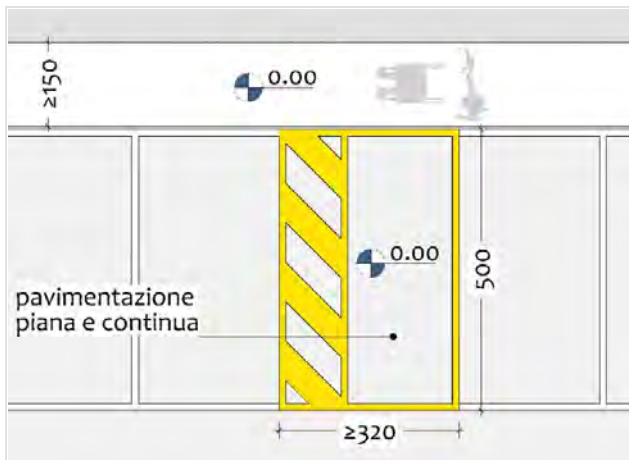


Assenza	Si
Dimensioni	X -- Y --
Materiale	--
<p>Note relative al rilievo</p> <p>Area sportiva (foto 1): accesso carrabile dalla strada privata via Umago (chiusa con sbarra), unico accesso pedonale all'area sportiva senza gradini. Area gioco via Cossetto (foto 2): è raggiungibile da via Norma Cossetto ma la pendenza longitudinale del marciapiede e la presenza di auto in sosta che lo occupano interamente inducono a considerare come unica possibilità di ingresso accessibile la realizzazione di uno o più stalli riservati nel piazzale antistante.</p>	

LINK ALTRE CRITICITÀ

Nessuna criticità collegata

IPOTESI DI SOLUZIONE



PS0679 (modificato)

Realizzazione di stallo a pettine (percorso a raso)

Realizzazione di stallo a pettine con pavimentazione piana e continua in asfalto, segnaletica verticale ed orizzontale come da prescrizioni del Cds e del suo Regolamento, collegamento al percorso pedonale a raso o mediante breve rampa di raccordo. Dimensioni minime 320x500 cm.

Due stalli, uno presso ciascun ingresso. Verificare la proprietà dell'area in via Umago. Criticità da risolvere in sinergia con PIANI URBANI DELLA MOBILITÀ o DEL TRAFFICO.

STIMA DEL COSTO

**820 €**

PEBA Comune di Trieste - Servola - Chiarbola - San Giacomo > AMBITO URBANO\_AREE SCOPERTE > 08\_Area sportiva\_Via Cossetto

Rilevatore **0034**  
 Data Rilievo **10 Luglio 2025**  
 Ultimo aggiornamento scheda: 29 Settembre 2025

Indirizzo  
**Via Norma Cossetto 4, 34145 Trieste**

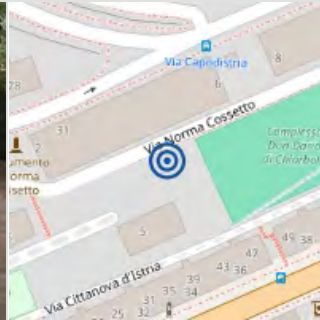
LIV.  
 di priorità  
**2**

ID Scheda  
**E 5897-1726**

RILIEVO STATO DI FATTO

AREA PAVIMENTATA

PERCORSO PEDONALE



Pendenza longitudinale	8	≤ 5% – ammessa fino a ≤12% in caso di adeguamento
Dimensioni	X --	Y --
Materiale	--	
Note relative al rilievo	--	

LINK ALTRE CRITICITÀ

Nessuna criticità collegata

IPOSTESI DI SOLUZIONE



(modificato)  
**Criticità non risolvibile**  
 Criticità non risolvibile a causa delle caratteristiche del contesto.

STIMA DEL COSTO **0 €**

PEBA Comune di Trieste - Servola - Chiarbola - San Giacomo > AMBITO URBANO\_AREE SCOPERTE > 08\_Area sportiva\_Via Cossetto

Rilevatore **0034**  
 Data Rilievo **10 Luglio 2025**  
 Ultimo aggiornamento scheda: 29 Settembre 2025

Indirizzo  
**Via Norma Cossetto 4, 34145 Trieste**

LIV.  
 di priorità  
**1**

ID Scheda  
**E 5897-1729**

**RILIEVO STATO DI FATTO**

AREA PAVIMENTATA

ACCESSO

DISLIVELLO

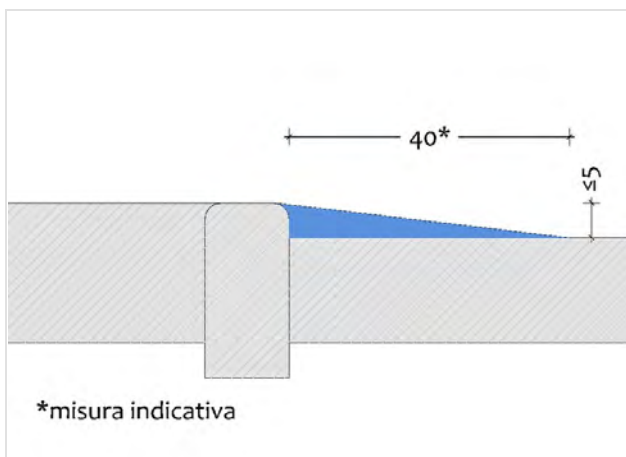


Altezza	5	≤ 2,5 cm
Dimensioni	X --	Y --
Materiale	--	
Note relative al rilievo	--	

**LINK ALTRE CRITICITÀ**

Nessuna criticità collegata

**IPOTESI DI SOLUZIONE**



**PS2106 (modificato)**  
**Realizzazione di raccordo tra le pavimentazioni (dislivello tra 2,5 cm e 5 cm)**  
 Realizzazione di raccordo tra le pavimentazioni mediante rifacimento, in calcestruzzo, della fascia di contatto per collegare a raso e senza discontinuità le pavimentazioni adiacenti, incluse demolizioni e ripristini. Lunghezza come intera fascia di contatto, larghezza min 40 cm o secondo le caratteristiche del contesto, privo di p. trasversale.

STIMA DEL COSTO **175 €**

PEBA Comune di Trieste - Servola - Chiarbola - San Giacomo > AMBITO URBANO\_AREE SCOPERTE > 08\_Area sportiva\_Via Cossetto

Rilevatore **0034**

Data Rilievo **10 Luglio 2025**

Ultimo aggiornamento scheda: 29 Settembre 2025

Indirizzo

Via Norma Cossetto 4, 34145 Trieste

LIV.  
di priorità  
**1**

ID Scheda

**E 5897-1730**

RILIEVO STATO DI FATTO

AREA PAVIMENTATA

PERCORSO PEDONALE



Percorso raccordato solo da gradini

Si

Dimensioni

X --

Y --

Materiale

--

Note relative al rilievo

--

LINK ALTRE CRITICITÀ

Nessuna criticità collegata

IPOTESI DI SOLUZIONE



PS2107 (modificato)

Installazione di segnaletica per il wayfinding

Installazione di pannello con freccia di direzione ed indicazione grafica e testuale ad alta visibilità in posizione tale da agevolarne il riconoscimento e la comprensione dalla direzione di avvicinamento prevalente. Indicazione ingresso accessibile.

Indicare la presenza di percorso accessibile da via Umago.

STIMA DEL COSTO

**250 €**

PEBA Comune di Trieste - Servola - Chiarbola - San Giacomo > AMBITO URBANO\_AREE SCOPERTE > 08\_Area sportiva\_Via Cossetto

Rilevatore **0034**

Data Rilievo **10 Luglio 2025**

Ultimo aggiornamento scheda: 29 Settembre 2025

Indirizzo

Via Norma Cossetto 4, 34145 Trieste

LIV.  
di priorità  
**1**

ID Scheda

**E 5897-1732**

RILIEVO STATO DI FATTO

AREA PAVIMENTATA

PERCORSO VERTICALE - SCALA

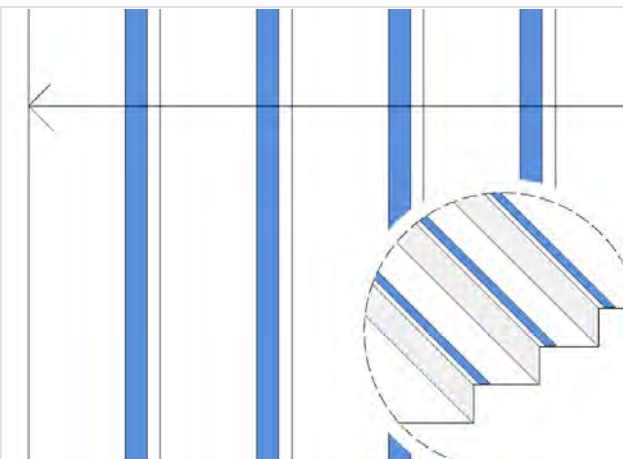


Gradino - Assenza contrasto cromatico	Si
Dimensioni	X 170,00 cm Y --
Materiale	--
Note relative al rilievo	15 gradini

LINK ALTRE CRITICITÀ

Nessuna criticità collegata

IPOTESI DI SOLUZIONE



PS2108 (modificato)

Realizzazione di marca gradino - verniciatura

Realizzazione di marca gradino mediante verniciatura dello spigolo del gradino in colore in contrasto rispetto alla pedata.

Considerando le condizioni di contesto, la lavorazione deve essere ripetuta al deteriorarsi del marcagradino.

STIMA DEL COSTO

**255 €**

PEBA Comune di Trieste - Servola - Chiarbola - San Giacomo > AMBITO URBANO\_AREE SCOPERTE > 08\_Area sportiva\_Via Cossetto

Rilevatore **0034**

Data Rilievo **10 Luglio 2025**

Ultimo aggiornamento scheda: 29 Settembre 2025

Indirizzo

Via Norma Cossetto 4, 34145 Trieste

LIV.  
di priorità  
**1**

ID Scheda


**E 5897-1735**

RILIEVO STATO DI FATTO

ITINERARIO PEDONALE

ACCESSO

DISLIVELLO



Altezza **10**  $\leq 2,5$  cm

Dimensioni **X--** **Y--**

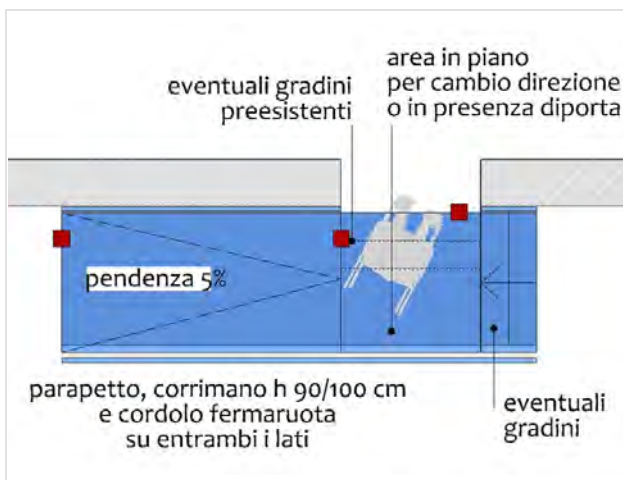
Materiale **--**

Note relative al rilievo  
Cinque porte d'ingresso ad altrettanti locali.

LINK ALTRE CRITICITÀ

Nessuna criticità collegata

IPOTESI DI SOLUZIONE



PS2110 (modificato)

Realizzazione di area in piano antistante la porta e rampa

Realizzazione di area in piano antistante la porta e rampa di raccordo, in calcestruzzo con superficie antiscivolo, incluse demolizioni e ripristini.

Area in piano min. 150x150 cm oltre l'eventuale spazio per l'apertura della porta nel rispetto delle dimensioni e degli spazi minimi di cui all'art.8.1.1 del D.M. 236/89, rampa con pendenza max 5%, da raccordare a raso e senza discontinuità alle pavimentazioni adiacenti, compresi cordolo h 10 cm, corrimano e/o parapetto in funzione all'altezza del dislivello.

Realizzare un percorso rialzato lungo l'intero prospetto per raccordare a raso tutti gli ingressi e raccordare le due estremità del percorso all'area pavimentata esistente con rampa da un lato e gradino dall'altro.

STIMA DEL COSTO

**9.390 €**

PEBA Comune di Trieste - Servola - Chiarbola - San Giacomo > AMBITO URBANO\_AREE SCOPERTE > 08\_Area sportiva\_Via Cossetto

Rilevatore **0034**

Data Rilievo **10 Luglio 2025**

Ultimo aggiornamento scheda: 29 Settembre 2025

Indirizzo

Via Umago 5, 34145 Trieste

LIV.  
di priorità  
**1**

ID Scheda

**E 5897-1738**

RILIEVO STATO DI FATTO

AREA PAVIMENTATA

PERCORSO PEDONALE

DISLIVELLO

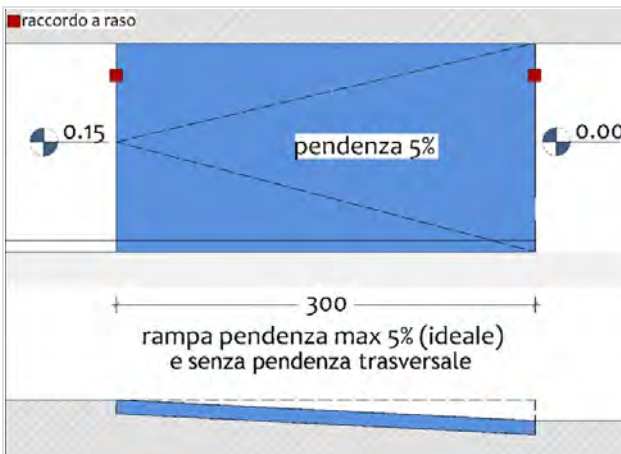


Altezza	20	≤ 2,5 cm
Dimensioni	X --	Y --
Materiale	--	
Note relative al rilievo	--	

LINK ALTRE CRITICITÀ

Nessuna criticità collegata

IPOTESI DI SOLUZIONE



PS2111 (modificato)  
Realizzazione di rampa

Realizzazione di rampa breve, in cls, da collegare a raso e senza discontinuità alle pavimentazioni adiacenti, con cordolo laterale a contrasto cromatico rispetto all'area a quota inferiore, incluse demolizioni e ripristini.

P. longitudinale max 5% (8% in caso di impossibilità), priva di p. trasversale.

Compreso pianerottolo per il collegamento all'area con gradini a destra nella foto e allargamento del varco per il passaggio (demolizione recinzione).

STIMA DEL COSTO

**1.564 €**

PEBA Comune di Trieste - Servola - Chiarbola - San Giacomo > AMBITO URBANO\_AREE SCOPERTE > 08\_Area sportiva\_Via Cossetto

Rilevatore **0034**

Data Rilievo **10 Luglio 2025**

Ultimo aggiornamento scheda: 29 Settembre 2025

Indirizzo

Via Umago 5, 34145 Trieste

LIV.  
di priorità  
**2**

ID Scheda

**E 5897-1740**

RILIEVO STATO DI FATTO

AREA PAVIMENTATA

PERCORSO PEDONALE

PAVIMENTAZIONE



Sconnessioni	Si
Dimensioni	X-- Y--
Materiale	--
Note relative al rilievo	--

LINK ALTRE CRITICITÀ

Nessuna criticità collegata

IPOTESI DI SOLUZIONE



PS2112 (modificato)  
Riparazione puntuale della pavimentazione

Riparazione puntuale della pavimentazione mediante demolizione e ricostruzione in materiale analogo all'esistente per ripristinare la planarità e la continuità del piano di calpestio, da raccordare a raso e senza discontinuità alle pavimentazioni adiacenti.

STIMA DEL COSTO

**260 €**

PEBA Comune di Trieste - Servola - Chiarbola - San Giacomo > AMBITO URBANO\_AREE SCOPERTE > 08\_Area sportiva\_Via Cossetto

Rilevatore **0034**

Data Rilievo **10 Luglio 2025**

Ultimo aggiornamento scheda: 29 Settembre 2025

Indirizzo

Via Umago 5, 34145 Trieste

LIV.  
di priorità  
**1**

ID Scheda

**E 5897-1741**

RILIEVO STATO DI FATTO

AREA PAVIMENTATA

PERCORSO PEDONALE

DISLIVELLO



Altezza **5**  $\leq 2,5$  cm

Dimensioni **X--** **Y--**

Materiale **--**

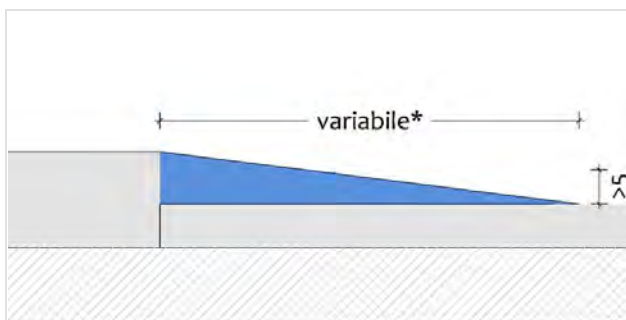
Note relative al rilievo

--

LINK ALTRE CRITICITÀ

Nessuna criticità collegata

IPOTESI DI SOLUZIONE



PS2113 (modificato)

Realizzazione di raccordo tra le pavimentazioni (dislivello > 5 cm)

Realizzazione di raccordo tra le pavimentazioni mediante ricostruzione, in calcestruzzo, della fascia di contatto per collegare a raso e senza discontinuità le pavimentazioni adiacenti, incluse demolizioni e ripristini. Lunghezza come intera fascia di contatto, larghezza min 40 cm o secondo le caratteristiche del contesto, privo di p. trasversale.

\* ottimizzare la pendenza del raccordo in base allo spazio disponibile

STIMA DEL COSTO

**175 €**

PEBA Comune di Trieste - Servola - Chiarbola - San Giacomo > AMBITO URBANO\_AREE SCOPERTE > 08\_Area sportiva\_Via Cossetto

Rilevatore **0034**

Data Rilievo **10 Luglio 2025**

Ultimo aggiornamento scheda: 29 Settembre 2025

Indirizzo

Via Norma Cossetto 4, 34145 Trieste

LIV.  
di priorità  
**1**

ID Scheda

**E 5897-1743**

RILIEVO STATO DI FATTO

AREA PAVIMENTATA

PERCORSO VERTICALE - SCALA

SEGNALETICA TATTILO PLANTARE

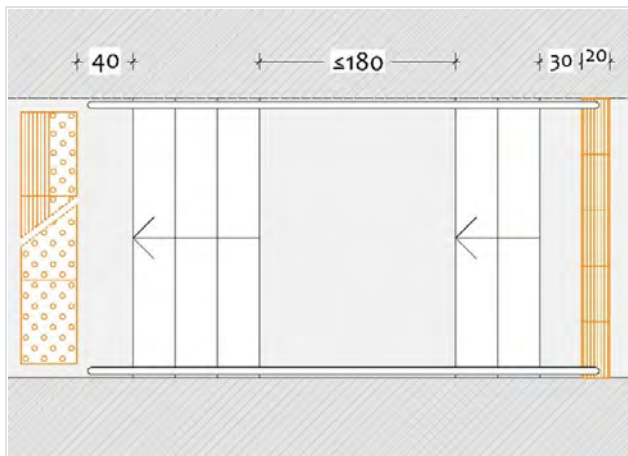


Assenza	Si
Dimensioni	X 170,00 cm Y --
Materiale	--
Note relative al rilievo	--

LINK ALTRE CRITICITÀ

Nessuna criticità collegata

IPOTESI DI SOLUZIONE



PS2109 (modificato)  
Posa di segnaletica tattilo plantare

Inserimento nella pavimentazione di fascia in moduli tattilo-plantari codice "pericolo valicabile" (o "arresto pericolo" se concordato con le Associazioni Locali di riferimento) in cls, a contrasto cromatico e con larghezza pari al gradino, posati a raso e senza discontinuità rispetto alle pavimentazioni adiacenti, incluse demolizioni e ripristini.

STIMA DEL COSTO

**187 €**

PEBA Comune di Trieste - Servola - Chiarbola - San Giacomo > AMBITO URBANO\_AREE SCOPERTE > 09\_Area sportiva\_Via Praga

Rilevatore **0034**

Data Rilievo **12 Giugno 2025**

Ultimo aggiornamento scheda: 29 Settembre 2025

Indirizzo

Via del Pane Bianco 11/1, 34146 Trieste

LIV.  
di priorità  
**1**

ID Scheda


**E 5897-0945**

RILIEVO STATO DI FATTO

ITINERARIO PEDONALE

PERCORSO VERTICALE - SCALA

**CORRIMANO**

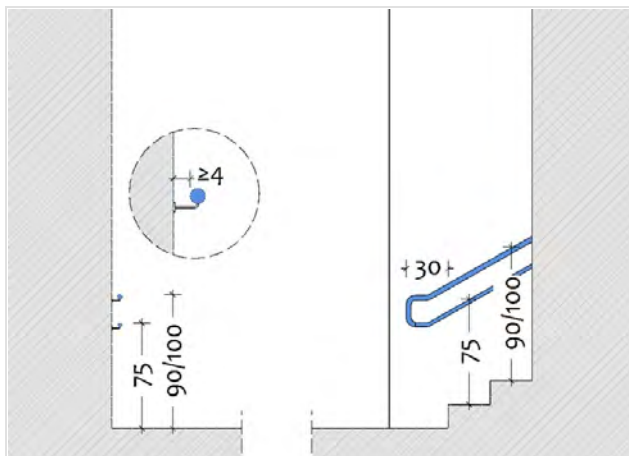


Assenza	Si
Dimensioni	X 3000,00 cm Y --
Materiale	--
Note relative al rilievo	Lunghezza un lato comprensiva di pianerottoli.

LINK ALTRE CRITICITÀ

Nessuna criticità collegata

IPOTESI DI SOLUZIONE



PS0332 (modificato)  
Posa di corrimano

Posa di doppio corrimano in acciaio ancorato alla parete o al parapetto esistente, composto da corrimano superiore ad h 90/100 cm e corrimano inferiore ad h 75 cm, prolungati di 30 cm oltre il termine della rampa, verniciati in tinta contrastante rispetto alla parete, incluse opere murarie, demolizioni e ripristini.

STIMA DEL COSTO

**9.600 €**

PEBA Comune di Trieste - Servola - Chiarbola - San Giacomo > AMBITO URBANO\_AREE SCOPERTE > 09\_Area sportiva\_Via Praga

Rilevatore **0034**

Data Rilievo **12 Giugno 2025**

Ultimo aggiornamento scheda: 29 Settembre 2025

Indirizzo

Via del Pane Bianco 11/1, 34146 Trieste

LIV.  
di priorità  
**1**

ID Scheda

**E 5897-0949**

RILIEVO STATO DI FATTO

ITINERARIO PEDONALE

PERCORSO VERTICALE - SCALA

SEGNALETICA TATTILO PLANTARE

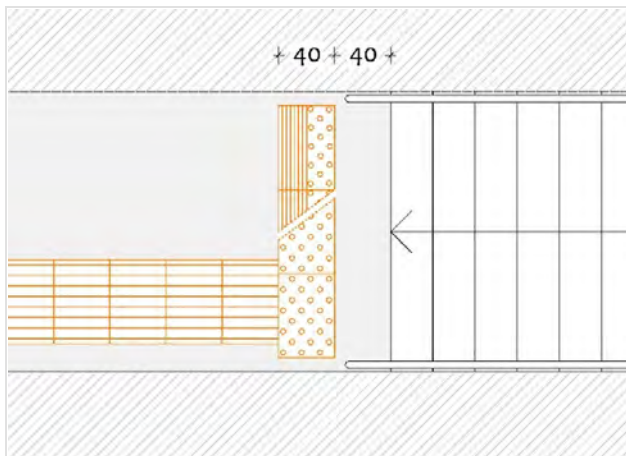


Assenza	Si
Dimensioni	X 300,00 cm Y --
Materiale	--
Note relative al rilievo Il corrimano continuo permette di segnalare l'inizio e la fine delle quattro rampe successive	

LINK ALTRE CRITICITÀ

Nessuna criticità collegata

IPOTESI DI SOLUZIONE



PS0756 (modificato)  
Posa di segnaletica tattilo plantare

Inserimento nella pavimentazione di fascia in moduli tattilo-plantari codice "pericolo valicabile" (o "arresto pericolo" se concordato con le Associazioni Locali di riferimento) in cls, a contrasto cromatico e con larghezza pari al gradino, posati a raso e senza discontinuità rispetto alle pavimentazioni adiacenti, incluse demolizioni e ripristini.

STIMA DEL COSTO

**330 €**

PEBA Comune di Trieste - Servola - Chiarbola - San Giacomo > AMBITO URBANO\_AREE SCOPERTE > 09\_Area sportiva\_Via Praga

Rilevatore **0034**

Data Rilievo **12 Giugno 2025**

Ultimo aggiornamento scheda: 29 Settembre 2025

Indirizzo

Via del Pane Bianco 11/1, 34146 Trieste

LIV.  
di priorità  
**1**

ID Scheda

**E 5897-0950**

RILIEVO STATO DI FATTO

ITINERARIO PEDONALE

PERCORSO VERTICALE - SCALA



Gradino - Danneggiato

Si

Dimensioni

X --

Y --

Materiale

--

Note relative al rilievo

Diversi punti

LINK ALTRE CRITICITÀ

Nessuna criticità collegata

IPOTESI DI SOLUZIONE



PS1244 (modificato)

Sostituzione degli elementi lapidei

Sostituzione degli elementi lapidei danneggiati o non integri per ripristinare la planarità e la continuità delle pedate della scala, incluse demolizioni e ripristini.

STIMA DEL COSTO

**750 €**

PEBA Comune di Trieste - Servola - Chiarbola - San Giacomo > AMBITO URBANO\_AREE SCOPERTE > 09\_Area sportiva\_Via Praga

Rilevatore **0034**

Data Rilievo **12 Giugno 2025**

Ultimo aggiornamento scheda: 29 Settembre 2025

Indirizzo

Via del Pane Bianco 11/1, 34146 Trieste

LIV.  
di priorità  
**1**

ID Scheda

**E 5897-0952**

RILIEVO STATO DI FATTO

ITINERARIO PEDONALE

PERCORSO VERTICALE - SCALA

**CORRIMANO**

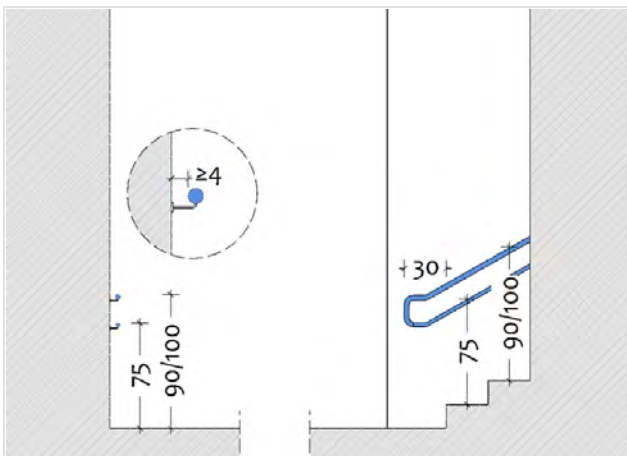


Assenza	Si
Dimensioni	X 650,00 cm Y --
Materiale	--
Note relative al rilievo	--

LINK ALTRE CRITICITÀ

Nessuna criticità collegata

IPOTESI DI SOLUZIONE



PS0332 (modificato)  
Posa di corrimano

Posa di doppio corrimano in acciaio ancorato alla parete o al parapetto esistente, composto da corrimano superiore ad h 90/100 cm e corrimano inferiore ad h 75 cm, prolungati di 30 cm oltre il termine della rampa, verniciati in tinta contrastante rispetto alla parete, incluse opere murarie, demolizioni e ripristini.

STIMA DEL COSTO

**2.240 €**

PEBA Comune di Trieste - Servola - Chiarbola - San Giacomo > AMBITO URBANO\_AREE SCOPERTE > 09\_Area sportiva\_Via Praga

Rilevatore **0034**

Data Rilievo **12 Giugno 2025**

Ultimo aggiornamento scheda: 29 Settembre 2025

Indirizzo

Via del Pane Bianco 11/1, 34146 Trieste

LIV.  
di priorità  
**1**

ID Scheda

**E 5897-0953**

RILIEVO STATO DI FATTO

ITINERARIO PEDONALE

PERCORSO VERTICALE - SCALA



Gradino - Assenza contrasto cromatico **Si**

Dimensioni **X 300,00 cm** **Y --**

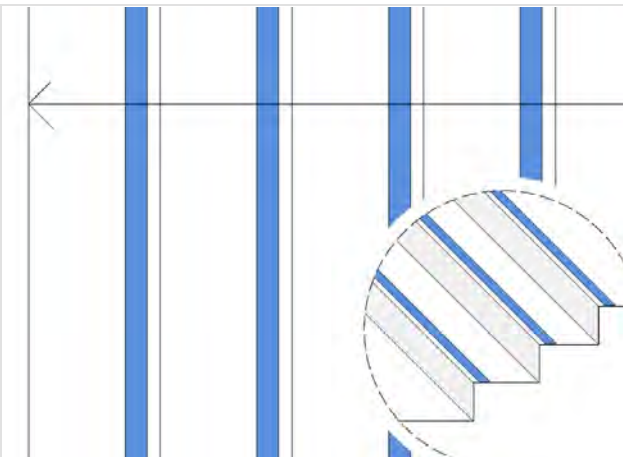
Materiale **--**

Note relative al rilievo  
**28 alzate**

LINK ALTRE CRITICITÀ

Nessuna criticità collegata

IPOTESI DI SOLUZIONE



PS2117 (modificato)

Realizzazione di marca gradino - verniciatura

Realizzazione di marca gradino mediante verniciatura dello spigolo del gradino in colore in contrasto rispetto alla pedata.

Considerando le condizioni di contesto, la lavorazione deve essere ripetuta al deteriorarsi del marcagradino.

STIMA DEL COSTO

**840 €**

PEBA Comune di Trieste - Servola - Chiarbola - San Giacomo > AMBITO URBANO\_AREE SCOPERTE > 09\_Area sportiva\_Via Praga

Rilevatore **0034**

Data Rilievo **12 Giugno 2025**

Ultimo aggiornamento scheda: 29 Settembre 2025

Indirizzo

Via del Pane Bianco 11/1, 34146 Trieste

LIV.  
di priorità  
**1**

ID Scheda

**E 5897-0955**

RILIEVO STATO DI FATTO

ITINERARIO PEDONALE

PERCORSO VERTICALE - SCALA

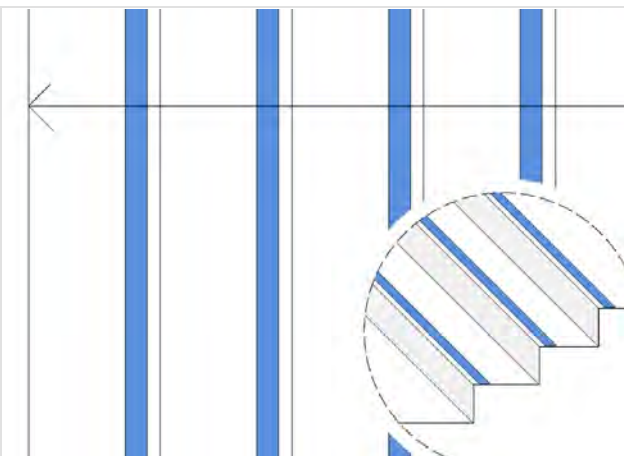


Gradino - Assenza contrasto cromatico	Si
Dimensioni	X 300,00 cm Y --
Materiale	--
Note relative al rilievo	13 alzate

LINK ALTRE CRITICITÀ

Nessuna criticità collegata

IPOTESI DI SOLUZIONE



PS2117 (modificato)

Realizzazione di marca gradino - verniciatura

Realizzazione di marca gradino mediante verniciatura dello spigolo del gradino in colore in contrasto rispetto alla pedata. Considerando le condizioni di contesto, la lavorazione deve essere ripetuta al deteriorarsi del marcagradino.

STIMA DEL COSTO

**390 €**

PEBA Comune di Trieste - Servola - Chiarbola - San Giacomo > AMBITO URBANO\_AREE SCOPERTE > 09\_Area sportiva\_Via Praga

Rilevatore **0034**

Data Rilievo **12 Giugno 2025**

Ultimo aggiornamento scheda: 29 Settembre 2025

Indirizzo

Via del Pane Bianco 11/1, 34146 Trieste

LIV.  
di priorità  
**1**

ID Scheda

**E 5897-0956**

RILIEVO STATO DI FATTO

ITINERARIO PEDONALE

PERCORSO VERTICALE - SCALA

SEGNALETICA TATTILO PLANTARE

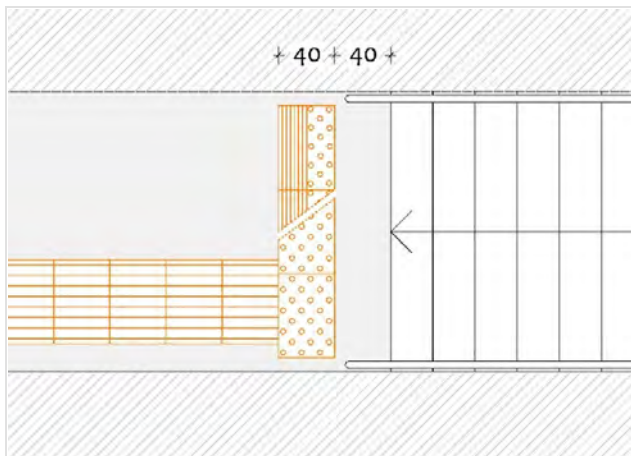


Assenza	Si
Dimensioni	X 300,00 cm Y --
Materiale	--
Note relative al rilievo	--

LINK ALTRE CRITICITÀ

Nessuna criticità collegata

IPOTESI DI SOLUZIONE



PS0756 (modificato)  
Posa di segnaletica tattilo plantare

Inserimento nella pavimentazione di fascia in moduli tattilo-plantari codice "pericolo valicabile" (o "arresto pericolo" se concordato con le Associazioni Locali di riferimento) in cls, a contrasto cromatico e con larghezza pari al gradino, posati a raso e senza discontinuità rispetto alle pavimentazioni adiacenti, incluse demolizioni e ripristini.

STIMA DEL COSTO **330 €**

PEBA Comune di Trieste - Servola - Chiarbola - San Giacomo > AMBITO URBANO\_AREE SCOPERTE > 09\_Area sportiva\_Via Praga

Rilevatore **0034**

Data Rilievo **12 Giugno 2025**

Ultimo aggiornamento scheda: 29 Settembre 2025

Indirizzo

Via del Pane Bianco 11/2, 34146 Trieste

LIV.  
di priorità  
**1**

ID Scheda

**E 5897-0959**

RILIEVO STATO DI FATTO

AREA PAVIMENTATA

PERCORSO PEDONALE

OSTACOLO VERTICALE



Vegetazione	Si
Dimensioni	X -- Y --
Materiale	--
Note relative al rilievo	La vegetazione evidenzia l'inutilizzo dell'area.

LINK ALTRE CRITICITÀ

<b>E 5897-0970</b>	LIV. <b>1</b>	<b>Vegetazione Ostacolo verticale</b> Via del Pane Bianco 11/2, 34146 Trieste	Costo stimato --
<b>E 5897-0992</b>	LIV. <b>1</b>	<b>Vegetazione Ostacolo verticale</b> Via del Pane Bianco 11/2, 34146 Trieste	Costo stimato --

IPOTESI DI SOLUZIONE

(modificato)  
**Potatura della vegetazione**

Potatura della vegetazione che invade l'area.

STIMA DEL COSTO  
Comprende 970, 992

**2.000 €**

PEBA Comune di Trieste - Servola - Chiarbola - San Giacomo > AMBITO URBANO\_AREE SCOPERTE > 09\_Area sportiva\_Via Praga

Rilevatore **0034**

Data Rilievo **12 Giugno 2025**

Ultimo aggiornamento scheda: 29 Settembre 2025

Indirizzo

Via del Pane Bianco 11/2, 34146 Trieste

LIV.  
di priorità  
**1**

ID Scheda

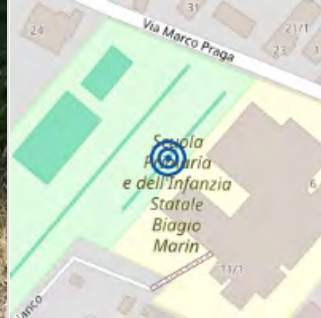
**E 5897-0960**

RILIEVO STATO DI FATTO

AREA PAVIMENTATA

PERCORSO PEDONALE

PAVIMENTAZIONE



Sconnessioni	Si
Dimensioni	X -- Y --
Materiale	--
Note relative al rilievo Sconnessioni e deformazioni diffuse sull'intera area pavimentata, compresa la superficie per la pratica sportiva.	

LINK ALTRE CRITICITÀ

Nessuna criticità collegata

IPOTESI DI SOLUZIONE



**PS2119 (modificato)**  
**Demolizione della pavimentazione e sua ricostruzione in cls**

Demolizione della pavimentazione e sua ricostruzione in cls per ripristinare la planarità e la continuità del piano di calpestio, da raccordare a raso e senza discontinuità alle pavimentazioni adiacenti, incluse demolizioni e ripristini.  
 P. trasversale max 1,5%.

Considerando le condizioni di contesto e di uso (area sportiva dismessa che richiede un integrale progetto di riqualificazione che potrebbe prevedere pratiche sportive diverse rispetto a quelle attuali) si ritiene di non stimare, in sede di PEBA, il costo per la soluzione della criticità rilevata.

STIMA DEL COSTO **0 €**

PEBA Comune di Trieste - Servola - Chiarbola - San Giacomo > AMBITO URBANO\_AREE SCOPERTE > 09\_Area sportiva\_Via Praga

Rilevatore **0034**

Data Rilievo **12 Giugno 2025**

Ultimo aggiornamento scheda: 29 Settembre 2025

Indirizzo

Via del Pane Bianco 11/1, 34146 Trieste

LIV.  
di priorità  
**1**

ID Scheda

**E 5897-0962**

RILIEVO STATO DI FATTO

ITINERARIO PEDONALE

PERCORSO VERTICALE - SCALA

**CORRIMANO**

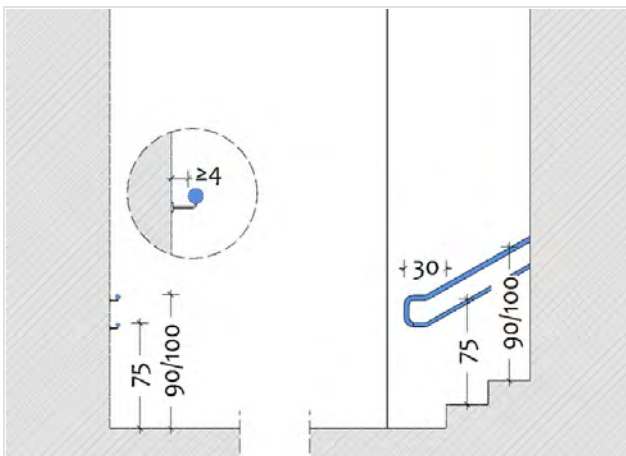


Assenza	Si
Dimensioni	X 300,00 cm Y --
Materiale	--
Note relative al rilievo	--

LINK ALTRE CRITICITÀ

Nessuna criticità collegata

IPOTESI DI SOLUZIONE



PS0332 (modificato)  
Posa di corrimano

Posa di doppio corrimano in acciaio ancorato alla parete o al parapetto esistente, composto da corrimano superiore ad h 90/100 cm e corrimano inferiore ad h 75 cm, prolungati di 30 cm oltre il termine della rampa, verniciati in tinta contrastante rispetto alla parete, incluse opere murarie, demolizioni e ripristini.

STIMA DEL COSTO

**960 €**

PEBA Comune di Trieste - Servola - Chiarbola - San Giacomo > AMBITO URBANO\_AREE SCOPERTE > 09\_Area sportiva\_Via Praga

Rilevatore **0034**

Data Rilievo **12 Giugno 2025**

Ultimo aggiornamento scheda: 29 Settembre 2025

Indirizzo

Via del Pane Bianco 11/1, 34146 Trieste

LIV.  
di priorità  
**1**

ID Scheda

**E 5897-0963**

RILIEVO STATO DI FATTO

ITINERARIO PEDONALE

PERCORSO VERTICALE - SCALA



Gradino - Assenza contrasto cromatico **Si**

Dimensioni **X 300,00 cm** **Y --**

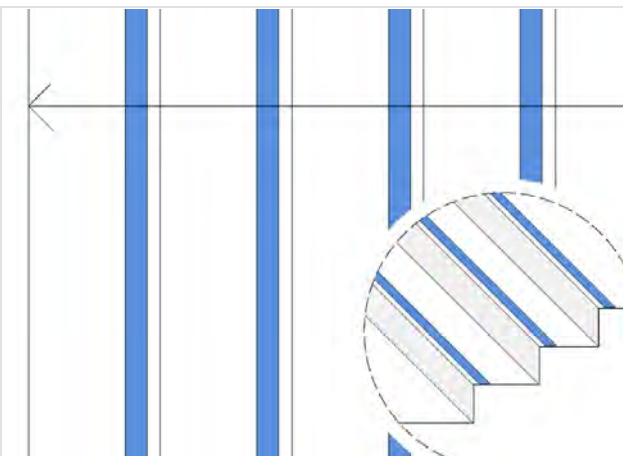
Materiale **--**

Note relative al rilievo  
**Sei gradini**

LINK ALTRE CRITICITÀ

Nessuna criticità collegata

IPOTESI DI SOLUZIONE



PS2117 (modificato)

Realizzazione di marca gradino - verniciatura

Realizzazione di marca gradino mediante verniciatura dello spigolo del gradino in colore in contrasto rispetto alla pedata.

Considerando le condizioni di contesto, la lavorazione deve essere ripetuta al deteriorarsi del marcagradino.

STIMA DEL COSTO

**180 €**

PEBA Comune di Trieste - Servola - Chiarbola - San Giacomo > AMBITO URBANO\_AREE SCOPERTE > 09\_Area sportiva\_Via Praga

Rilevatore **0034**

Data Rilievo **12 Giugno 2025**

Ultimo aggiornamento scheda: 29 Settembre 2025

Indirizzo

Via del Pane Bianco 11/1, 34146 Trieste

LIV.  
di priorità  
**1**

ID Scheda

**E 5897-0965**

RILIEVO STATO DI FATTO

ITINERARIO PEDONALE

PERCORSO VERTICALE - SCALA

SEGNALETICA TATTILO PLANTARE

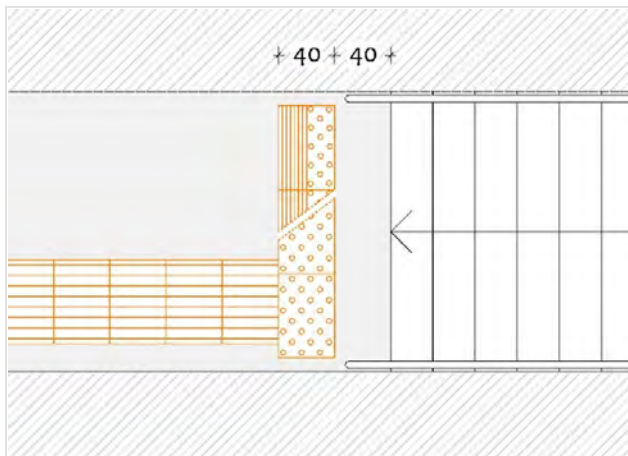


Assenza	Si
Dimensioni	X -- Y --
Materiale	--
Note relative al rilievo	--

LINK ALTRE CRITICITÀ

Nessuna criticità collegata

IPOTESI DI SOLUZIONE



PS0756 (modificato)  
Posa di segnaletica tattilo plantare

Inserimento nella pavimentazione di fascia in moduli tattilo-plantari codice "pericolo valicabile" (o "arresto pericolo" se concordato con le Associazioni Locali di riferimento) in cls, a contrasto cromatico e con larghezza pari al gradino, posati a raso e senza discontinuità rispetto alle pavimentazioni adiacenti, incluse demolizioni e ripristini.

STIMA DEL COSTO

**330 €**

PEBA Comune di Trieste - Servola - Chiarbola - San Giacomo > AMBITO URBANO\_AREE SCOPERTE > 09\_Area sportiva\_Via Praga

Rilevatore **0034**

Data Rilievo **12 Giugno 2025**

Ultimo aggiornamento scheda: 29 Settembre 2025

Indirizzo

Via del Pane Bianco 11/1, 34146 Trieste

LIV.  
di priorità  
**1**

ID Scheda

**E 5897-0967**

RILIEVO STATO DI FATTO

ITINERARIO PEDONALE

PERCORSO VERTICALE - SCALA

PARAPETTO

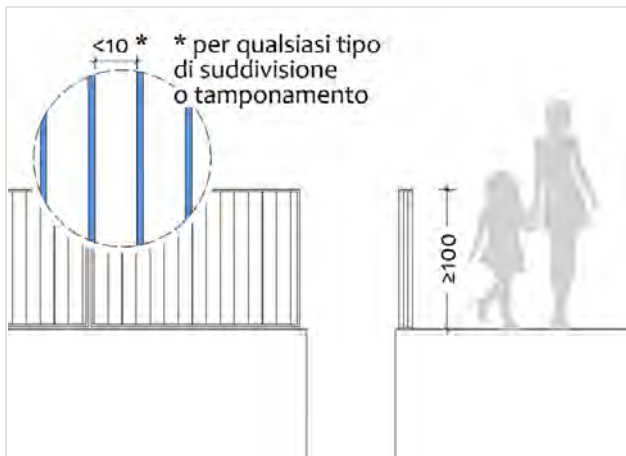


Assenza	Si
Dimensioni	X -- Y --
Materiale	--
Note relative al rilievo	Per impedire l'utilizzo della scala.

LINK ALTRE CRITICITÀ

Nessuna criticità collegata

IPOTESI DI SOLUZIONE



\* per qualsiasi tipo di suddivisione o tamponamento

PS0336 (modificato)  
Posa di cancello

Protezione del percorso verso l'inizio della rampa di scale in discesa mediante posa di cancello in acciaio verniciato a polvere, con altezza non inferiore a 100 cm e spazi vuoti tra gli elementi inattraversabili da sfera con diametro 10 cm, incluse opere murarie, demolizioni e ripristini.

STIMA DEL COSTO

**500 €**

PEBA Comune di Trieste - Servola - Chiarbola - San Giacomo > AMBITO URBANO\_AREE SCOPERTE > 09\_Area sportiva\_Via Praga

Rilevatore **0034**

Data Rilievo **12 Giugno 2025**

Ultimo aggiornamento scheda: 29 Settembre 2025

Indirizzo

Via del Pane Bianco 11/2, 34146 Trieste

LIV.  
di priorità  
**1**

ID Scheda

**E 5897-0970**

RILIEVO STATO DI FATTO

AREA PAVIMENTATA

PERCORSO PEDONALE

**OSTACOLO VERTICALE**



Vegetazione	Si	
Dimensioni	X --	Y --
Materiale	--	
Note relative al rilievo	La vegetazione evidenzia l'inutilizzo dell'area.	

LINK ALTRE CRITICITÀ

<b>E 5897-0959</b>	LIV. <b>1</b>	<b>Vegetazione Ostacolo verticale</b> Via del Pane Bianco 11/2, 34146 Trieste	Costo stimato <b>2000 €</b>
<b>E 5897-0992</b>	LIV. <b>1</b>	<b>Vegetazione Ostacolo verticale</b> Via del Pane Bianco 11/2, 34146 Trieste	Costo stimato --

IPOTESI DI SOLUZIONE

(modificato)  
**Potatura della vegetazione**

Potatura della vegetazione che invade l'area.

STIMA DEL COSTO  
Computata in 959

**0 €**

PEBA Comune di Trieste - Servola - Chiarbola - San Giacomo > AMBITO URBANO\_AREE SCOPERTE > 09\_Area sportiva\_Via Praga

Rilevatore **0034**

Data Rilievo **12 Giugno 2025**

Ultimo aggiornamento scheda: 29 Settembre 2025

Indirizzo

Via del Pane Bianco 11/2, 34146 Trieste

LIV.  
di priorità  
**3**

ID Scheda

**E 5897-0971**

RILIEVO STATO DI FATTO

AREA PAVIMENTATA

PERCORSO PEDONALE

PAVIMENTAZIONE



Sconnessioni	Si
Dimensioni	X -- Y --
Materiale	--
Note relative al rilievo Sconnessioni e deformazioni diffuse sull'intera area pavimentata, compresa la superficie per la pratica sportiva.	

LINK ALTRE CRITICITÀ

Nessuna criticità collegata

IPOTESI DI SOLUZIONE



PS2119 (modificato)

Demolizione della pavimentazione e sua ricostruzione in cls

Demolizione della pavimentazione e sua ricostruzione in cls per ripristinare la planarità e la continuità del piano di calpestio, da raccordare a raso e senza discontinuità alle pavimentazioni adiacenti, incluse demolizioni e ripristini. P. trasversale max 1,5%.

Considerando le condizioni di contesto e di uso (area sportiva dismessa che richiede un integrale progetto di riqualificazione che potrebbe prevedere pratiche sportive diverse rispetto a quelle attuali) si ritiene di non stimare, in sede di PEBA, il costo per la soluzione della criticità rilevata.

STIMA DEL COSTO

**0 €**

PEBA Comune di Trieste - Servola - Chiarbola - San Giacomo > AMBITO URBANO\_AREE SCOPERTE > 09\_Area sportiva\_Via Praga

Rilevatore **0034**

Data Rilievo **12 Giugno 2025**

Ultimo aggiornamento scheda: 29 Settembre 2025

Indirizzo

Via del Pane Bianco 27, 34146 Trieste

LIV.  
di priorità  
**1**

ID Scheda

**E 5897-0973**

RILIEVO STATO DI FATTO

ITINERARIO PEDONALE

PERCORSO VERTICALE - SCALA

**CORRIMANO**

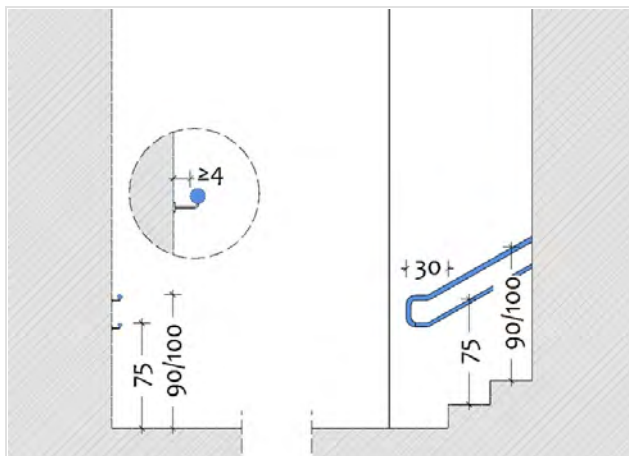


Assenza	Si
Dimensioni	X 450,00 cm Y --
Materiale	--
Note relative al rilievo	--

LINK ALTRE CRITICITÀ

Nessuna criticità collegata

IPOTESI DI SOLUZIONE



PS0332 (modificato)  
Posa di corrimano

Posa di doppio corrimano in acciaio ancorato alla parete o al parapetto esistente, composto da corrimano superiore ad h 90/100 cm e corrimano inferiore ad h 75 cm, prolungati di 30 cm oltre il termine della rampa, verniciati in tinta contrastante rispetto alla parete, incluse opere murarie, demolizioni e ripristini.

STIMA DEL COSTO

**1.440 €**

PEBA Comune di Trieste - Servola - Chiarbola - San Giacomo > AMBITO URBANO\_AREE SCOPERTE > 09\_Area sportiva\_Via Praga

Rilevatore **0034**

Data Rilievo **12 Giugno 2025**

Ultimo aggiornamento scheda: 29 Settembre 2025

Indirizzo

Via del Pane Bianco 27, 34146 Trieste

LIV.  
di priorità  
**1**

ID Scheda

**E 5897-0975**

RILIEVO STATO DI FATTO

ITINERARIO PEDONALE

PERCORSO VERTICALE - SCALA

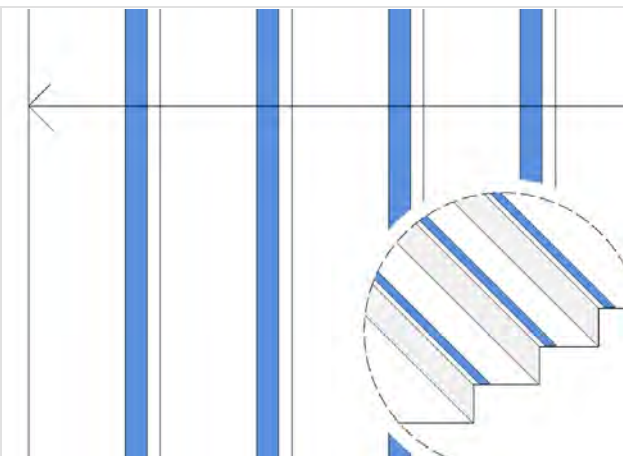


Gradino - Assenza contrasto cromatico	Si
Dimensioni	X 300,00 cm Y --
Materiale	--
Note relative al rilievo	9 gradini

LINK ALTRE CRITICITÀ

Nessuna criticità collegata

IPOTESI DI SOLUZIONE



PS2117 (modificato)

Realizzazione di marca gradino - verniciatura

Realizzazione di marca gradino mediante verniciatura dello spigolo del gradino in colore in contrasto rispetto alla pedata. Considerando le condizioni di contesto, la lavorazione deve essere ripetuta al deteriorarsi del marcagradino.

STIMA DEL COSTO

**270 €**

PEBA Comune di Trieste - Servola - Chiarbola - San Giacomo > AMBITO URBANO\_AREE SCOPERTE > 09\_Area sportiva\_Via Praga

Rilevatore **0034**

Data Rilievo **12 Giugno 2025**

Ultimo aggiornamento scheda: 29 Settembre 2025

Indirizzo

Via del Pane Bianco 27, 34146 Trieste

LIV.  
di priorità  
**1**

ID Scheda

**E 5897-0976**

RILIEVO STATO DI FATTO

ITINERARIO PEDONALE

PERCORSO VERTICALE - SCALA

SEGNALETICA TATTILO PLANTARE

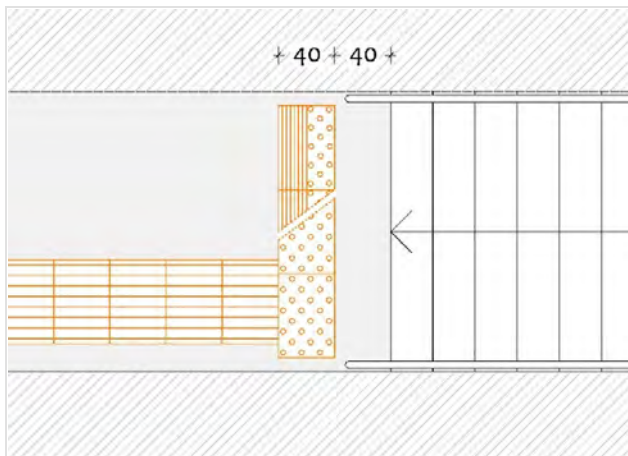


Assenza	Si
Dimensioni	X 300,00 cm Y --
Materiale	--
Note relative al rilievo	--

LINK ALTRE CRITICITÀ

Nessuna criticità collegata

IPOTESI DI SOLUZIONE



PS0756 (modificato)  
Posa di segnaletica tattilo plantare

Inserimento nella pavimentazione di fascia in moduli tattilo-plantari codice "pericolo valicabile" (o "arresto pericolo" se concordato con le Associazioni Locali di riferimento) in cls, a contrasto cromatico e con larghezza pari al gradino, posati a raso e senza discontinuità rispetto alle pavimentazioni adiacenti, incluse demolizioni e ripristini.

STIMA DEL COSTO

**330 €**

PEBA Comune di Trieste - Servola - Chiarbola - San Giacomo > AMBITO URBANO\_AREE SCOPERTE > 09\_Area sportiva\_Via Praga

Rilevatore **0034**

Data Rilievo **12 Giugno 2025**

Ultimo aggiornamento scheda: 29 Settembre 2025

Indirizzo

via Marco Praga 11/2 - Trieste (Trieste)

LIV.  
di priorità  
**1**

ID Scheda

**E 5897-0978**

RILIEVO STATO DI FATTO

AREA PAVIMENTATA

PERCORSO PEDONALE

PAVIMENTAZIONE



Sconnessioni **Si**

Dimensioni **X 300,00 cm** **Y --**

Materiale **--**

Note relative al rilievo  
**Sconnessioni e deformazioni diffuse.**

LINK ALTRE CRITICITÀ

Nessuna criticità collegata

IPOTESI DI SOLUZIONE



PS2119 (modificato)

**Demolizione della pavimentazione e sua ricostruzione in cls**

Demolizione della pavimentazione e sua ricostruzione in cls per ripristinare la planarità e la continuità del piano di calpestio, da raccordare a raso e senza discontinuità alle pavimentazioni adiacenti, incluse demolizioni e ripristini.

P. trasversale max 1,5%.

Considerando le condizioni di contesto e di uso (area sportiva dismessa che richiede un integrale progetto di riqualificazione che potrebbe prevedere pratiche sportive diverse rispetto a quelle attuali) si ritiene di non stimare, in sede di PEBA, il costo per la soluzione della criticità rilevata.

STIMA DEL COSTO

**0 €**

PEBA Comune di Trieste - Servola - Chiarbola - San Giacomo > AMBITO URBANO\_AREE SCOPERTE > 09\_Area sportiva\_Via Praga

Rilevatore **0034**

Data Rilievo **12 Giugno 2025**

Ultimo aggiornamento scheda: 29 Settembre 2025

Indirizzo

Via del Pane Bianco 11/2, 34146 Trieste

LIV.  
di priorità  
**1**

ID Scheda

**E 5897-0981**

RILIEVO STATO DI FATTO

ITINERARIO PEDONALE

PERCORSO VERTICALE - SCALA

**CORRIMANO**

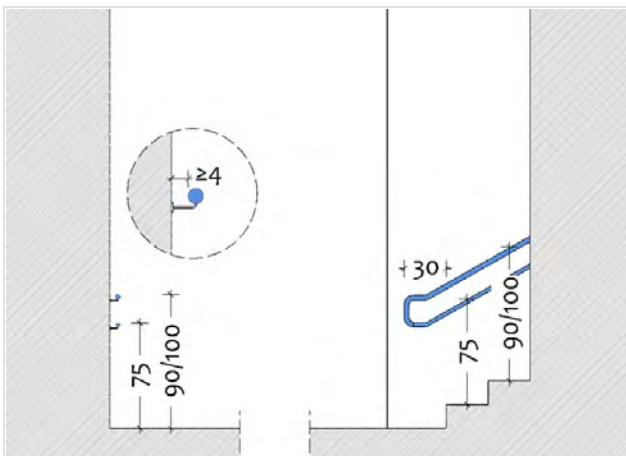


Assenza	Si
Dimensioni	X 450,00 cm Y --
Materiale	--
Note relative al rilievo	--

LINK ALTRE CRITICITÀ

Nessuna criticità collegata

IPOTESI DI SOLUZIONE



PS0332 (modificato)  
Posa di corrimano

Posa di doppio corrimano in acciaio ancorato alla parete o al parapetto esistente, composto da corrimano superiore ad h 90/100 cm e corrimano inferiore ad h 75 cm, prolungati di 30 cm oltre il termine della rampa, verniciati in tinta contrastante rispetto alla parete, incluse opere murarie, demolizioni e ripristini.

STIMA DEL COSTO

**1.440 €**

PEBA Comune di Trieste - Servola - Chiarbola - San Giacomo > AMBITO URBANO\_AREE SCOPERTE > 09\_Area sportiva\_Via Praga

Rilevatore **0034**

Data Rilievo **12 Giugno 2025**

Ultimo aggiornamento scheda: 29 Settembre 2025

Indirizzo

Via del Pane Bianco 11/2, 34146 Trieste

LIV.  
di priorità  
**1**

ID Scheda

**E 5897-0982**

RILIEVO STATO DI FATTO

ITINERARIO PEDONALE

PERCORSO VERTICALE - SCALA

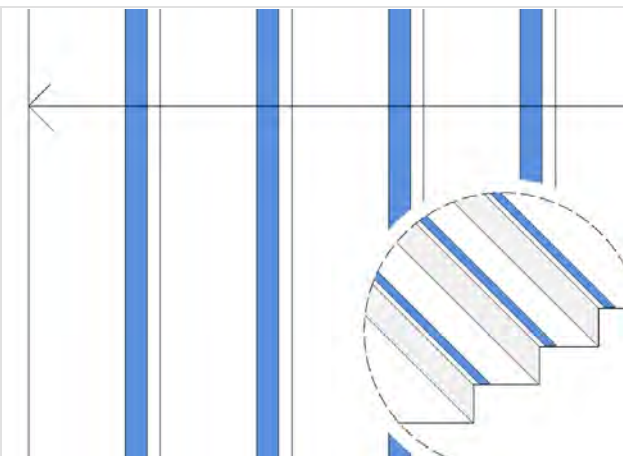


Gradino - Assenza contrasto cromatico	Si
Dimensioni	X 300,00 cm Y --
Materiale	--
Note relative al rilievo	9 gradini

LINK ALTRE CRITICITÀ

Nessuna criticità collegata

IPOTESI DI SOLUZIONE



PS2117 (modificato)

Realizzazione di marca gradino - verniciatura

Realizzazione di marca gradino mediante verniciatura dello spigolo del gradino in colore in contrasto rispetto alla pedata.

Considerando le condizioni di contesto, la lavorazione deve essere ripetuta al deteriorarsi del marcagradino.

STIMA DEL COSTO

**270 €**

PEBA Comune di Trieste - Servola - Chiarbola - San Giacomo > AMBITO URBANO\_AREE SCOPERTE > 09\_Area sportiva\_Via Praga

Rilevatore **0034**

Data Rilievo **12 Giugno 2025**

Ultimo aggiornamento scheda: 29 Settembre 2025

Indirizzo

Via del Pane Bianco 11/2, 34146 Trieste

LIV.  
di priorità  
**1**

ID Scheda

**E 5897-0984**

RILIEVO STATO DI FATTO

ITINERARIO PEDONALE

PERCORSO VERTICALE - SCALA

SEGNALETICA TATTILO PLANTARE

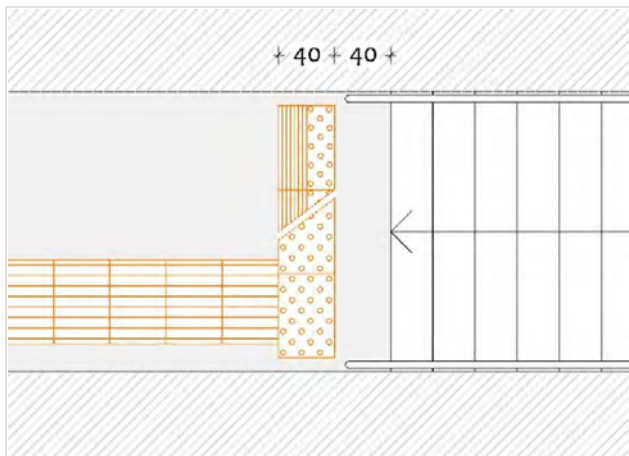


Assenza	Si
Dimensioni	X 300,00 cm Y --
Materiale	--
Note relative al rilievo	--

LINK ALTRE CRITICITÀ

Nessuna criticità collegata

IPOTESI DI SOLUZIONE



PS0756 (modificato)  
Posa di segnaletica tattilo plantare

Inserimento nella pavimentazione di fascia in moduli tattilo-plantari codice "pericolo valicabile" (o "arresto pericolo" se concordato con le Associazioni Locali di riferimento) in cls, a contrasto cromatico e con larghezza pari al gradino, posati a raso e senza discontinuità rispetto alle pavimentazioni adiacenti, incluse demolizioni e ripristini.

STIMA DEL COSTO **330 €**

PEBA Comune di Trieste - Servola - Chiarbola - San Giacomo > AMBITO URBANO\_AREE SCOPERTE > 09\_Area sportiva\_Via Praga

Rilevatore **0034**

Data Rilievo **12 Giugno 2025**

Ultimo aggiornamento scheda: 29 Settembre 2025

Indirizzo

Via del Pane Bianco 11/2, 34146 Trieste

LIV.  
di priorità  
**1**

ID Scheda

**E 5897-0986**

RILIEVO STATO DI FATTO

ITINERARIO PEDONALE

PERCORSO VERTICALE - SCALA

**CORRIMANO**

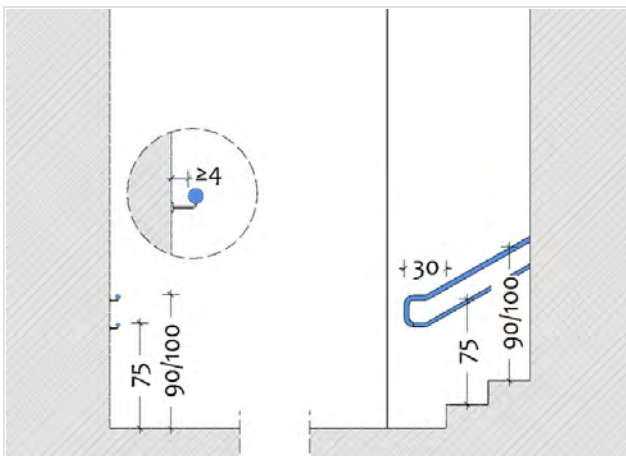


Assenza	Si
Dimensioni	X 450,00 cm Y --
Materiale	--
Note relative al rilievo	--

LINK ALTRE CRITICITÀ

Nessuna criticità collegata

IPOTESI DI SOLUZIONE



PS0332 (modificato)  
Posa di corrimano

Posa di doppio corrimano in acciaio ancorato alla parete o al parapetto esistente, composto da corrimano superiore ad h 90/100 cm e corrimano inferiore ad h 75 cm, prolungati di 30 cm oltre il termine della rampa, verniciati in tinta contrastante rispetto alla parete, incluse opere murarie, demolizioni e ripristini.

STIMA DEL COSTO

**1.440 €**

PEBA Comune di Trieste - Servola - Chiarbola - San Giacomo > AMBITO URBANO\_AREE SCOPERTE > 09\_Area sportiva\_Via Praga

Rilevatore **0034**

Data Rilievo **12 Giugno 2025**

Ultimo aggiornamento scheda: 29 Settembre 2025

Indirizzo

Via del Pane Bianco 11/2, 34146 Trieste

LIV.  
di priorità  
**1**

ID Scheda

**E 5897-0987**

RILIEVO STATO DI FATTO

ITINERARIO PEDONALE

PERCORSO VERTICALE - SCALA

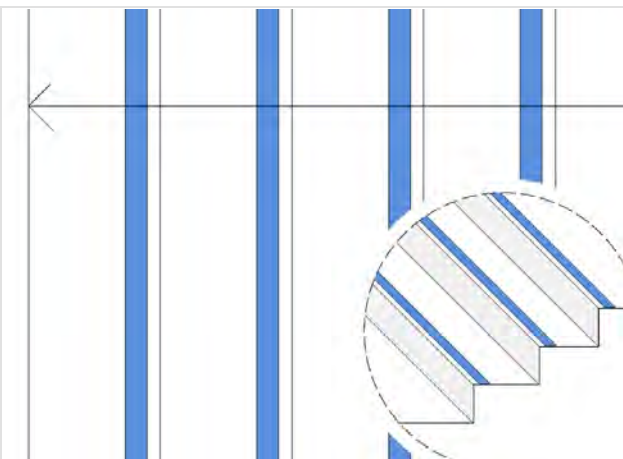


Gradino - Assenza contrasto cromatico	Si
Dimensioni	X -- Y --
Materiale	--
Note relative al rilievo	9 gradini

LINK ALTRE CRITICITÀ

Nessuna criticità collegata

IPOTESI DI SOLUZIONE



PS2117 (modificato)

Realizzazione di marca gradino - verniciatura

Realizzazione di marca gradino mediante verniciatura dello spigolo del gradino in colore in contrasto rispetto alla pedata.

Considerando le condizioni di contesto, la lavorazione deve essere ripetuta al deteriorarsi del marcagradino.

STIMA DEL COSTO

**270 €**

PEBA Comune di Trieste - Servola - Chiarbola - San Giacomo > AMBITO URBANO\_AREE SCOPERTE > 09\_Area sportiva\_Via Praga

Rilevatore **0034**

Data Rilievo **12 Giugno 2025**

Ultimo aggiornamento scheda: 29 Settembre 2025

Indirizzo

Via del Pane Bianco 11/2, 34146 Trieste

LIV.  
di priorità  
**1**

ID Scheda

**E 5897-0988**

RILIEVO STATO DI FATTO

ITINERARIO PEDONALE

PERCORSO VERTICALE - SCALA

SEGNALETICA TATTILO PLANTARE

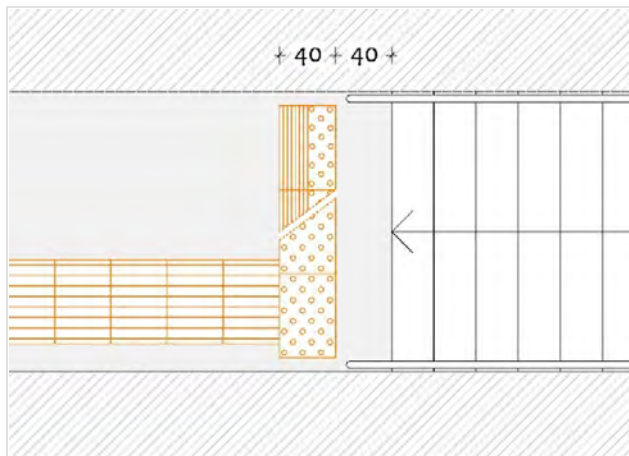


Assenza	Si
Dimensioni	X -- Y --
Materiale	--
Note relative al rilievo	--

LINK ALTRE CRITICITÀ

Nessuna criticità collegata

IPOTESI DI SOLUZIONE



PS0756 (modificato)  
Posa di segnaletica tattilo plantare

Inserimento nella pavimentazione di fascia in moduli tattilo-plantari codice "pericolo valicabile" (o "arresto pericolo" se concordato con le Associazioni Locali di riferimento) in cls, a contrasto cromatico e con larghezza pari al gradino, posati a raso e senza discontinuità rispetto alle pavimentazioni adiacenti, incluse demolizioni e ripristini.

STIMA DEL COSTO

**330 €**

PEBA Comune di Trieste - Servola - Chiarbola - San Giacomo > AMBITO URBANO\_AREE SCOPERTE > 09\_Area sportiva\_Via Praga

Rilevatore **0034**

Data Rilievo **12 Giugno 2025**

Ultimo aggiornamento scheda: 29 Settembre 2025

Indirizzo

Via del Pane Bianco 11/2, 34146 Trieste

LIV.  
di priorità  
**1**

ID Scheda

**E 5897-0990**

RILIEVO STATO DI FATTO

ITINERARIO PEDONALE

PERCORSO PEDONALE

OSTACOLO VERTICALE

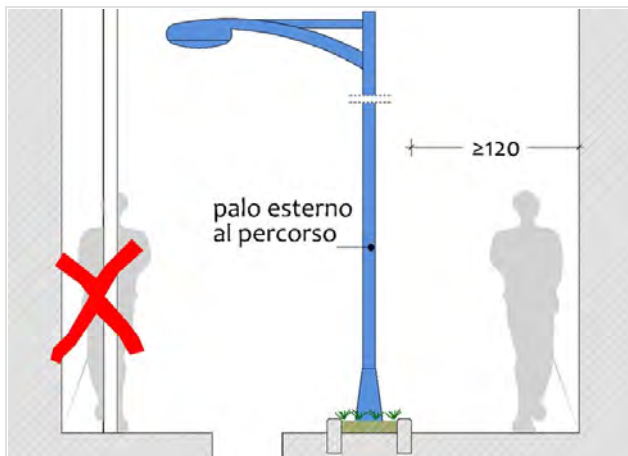


Palo luce	Si
Dimensioni	X -- Y --
Materiale	--
Note relative al rilievo	Lunghezza del percorso con i pali circa 120 m

LINK ALTRE CRITICITÀ

Nessuna criticità collegata

IPOTESI DI SOLUZIONE



PS2120

Realizzazione di aiuola

Realizzazione di aiuola continua mediante posa di cordolo con funzione di guida naturale per separare dal percorso l'area nella quale si trovano i pali.

STIMA DEL COSTO

**8.400 €**

PEBA Comune di Trieste - Servola - Chiarbola - San Giacomo > AMBITO URBANO\_AREE SCOPERTE > 09\_Area sportiva\_Via Praga

Rilevatore **0034**

Data Rilievo **12 Giugno 2025**

Ultimo aggiornamento scheda: 29 Settembre 2025

Indirizzo

Via del Pane Bianco 11/2, 34146 Trieste

LIV.  
di priorità  
**1**

ID Scheda

**E 5897-0992**

RILIEVO STATO DI FATTO

ITINERARIO PEDONALE

PERCORSO PEDONALE

OSTACOLO VERTICALE



Vegetazione	Si	
Dimensioni	X --	Y --
Materiale	--	
Note relative al rilievo	La vegetazione evidenzia l'inutilizzo dell'area.	

LINK ALTRE CRITICITÀ

<b>E 5897-0959</b>	LIV. <b>1</b>	<b>Vegetazione Ostacolo verticale</b> Via del Pane Bianco 11/2, 34146 Trieste	Costo stimato <b>2000 €</b>
<b>E 5897-0970</b>	LIV. <b>1</b>	<b>Vegetazione Ostacolo verticale</b> Via del Pane Bianco 11/2, 34146 Trieste	Costo stimato --

IPOTESI DI SOLUZIONE

+ larghezza libera +

**PS0274 (modificato)**  
**Potatura della vegetazione**

Potatura della vegetazione che invade l'area.

STIMA DEL COSTO  
Computata in 959

**0 €**

PEBA Comune di Trieste - Servola - Chiarbola - San Giacomo > AMBITO URBANO\_AREE SCOPERTE > 09\_Area sportiva\_Via Praga

Rilevatore 0034

Data Rilievo 12 Giugno 2025

Ultimo aggiornamento scheda: 29 Settembre 2025

Indirizzo

Via Marco Praga 31, 34146 Trieste

LIV.  
di priorità  
**1**

ID Scheda

**E 5897-0993**

RILIEVO STATO DI FATTO

ITINERARIO PEDONALE

PERCORSO PEDONALE



Percorso raccordato solo da gradini	Si
Dimensioni	X-- Y--
Materiale	--
Note relative al rilievo	--

LINK ALTRE CRITICITÀ

<b>E 5897-1005</b>	LIV. <b>1</b>	<b>Percorso raccordato solo da gradini Percorso pedonale</b> Via del Pane Bianco 11/1, 34146 Trieste	Costo stimato --	
<b>E 5897-0994</b>	LIV. <b>1</b>	<b>Percorso raccordato solo da gradini Percorso pedonale</b> Via del Pane Bianco 11/2, 34146 Trieste	Costo stimato --	
<b>E 5897-0995</b>	LIV. <b>1</b>	<b>Altezza Dislivello</b> Via del Pane Bianco 11/2, 34146 Trieste	Costo stimato --	
<b>E 5897-0997</b>	LIV. <b>1</b>	<b>Percorso raccordato solo da gradini Percorso pedonale</b> Via del Pane Bianco 27, 34146 Trieste	Costo stimato --	
<b>E 5897-0998</b>	LIV. <b>1</b>	<b>Altezza Dislivello</b> Via del Pane Bianco 27, 34146 Trieste	Costo stimato --	
<b>E 5897-0999</b>	LIV. <b>1</b>	<b>Percorso raccordato solo da gradini Percorso pedonale</b> Via del Pane Bianco 11/1, 34146 Trieste	Costo stimato --	

IPOTESI DI SOLUZIONE

	<p>(modificato) <b>Criticità non risolvibile</b></p> <p>Criticità non risolvibile a causa delle caratteristiche del contesto. Fare riferimento alla Scheda 1005 per un'ipotesi di soluzione.</p>
	<p>STIMA DEL COSTO Computata in 1005</p> <p style="text-align: right;"><b>0 €</b></p>

PEBA Comune di Trieste - Servola - Chiarbola - San Giacomo > AMBITO URBANO\_AREE SCOPERTE > 09\_Area sportiva\_Via Praga

Rilevatore **0034**

Data Rilievo **12 Giugno 2025**

Ultimo aggiornamento scheda: 29 Settembre 2025

Indirizzo

Via del Pane Bianco 11/2, 34146 Trieste

LIV.  
di priorità  
**1**

ID Scheda

**E 5897-0994**

RILIEVO STATO DI FATTO

ITINERARIO PEDONALE

PERCORSO PEDONALE



Percorso raccordato solo da gradini

Si

Dimensioni

X --

Y --

Materiale

--

Note relative al rilievo

--

LINK ALTRE CRITICITÀ

<b>E 5897-1005</b>	LIV. <b>1</b>	<b>Percorso raccordato solo da gradini Percorso pedonale</b> Via del Pane Bianco 11/1, 34146 Trieste	Costo stimato --	
<b>E 5897-0993</b>	LIV. <b>1</b>	<b>Percorso raccordato solo da gradini Percorso pedonale</b> Via Marco Praga 31, 34146 Trieste	Costo stimato --	
<b>E 5897-0995</b>	LIV. <b>1</b>	<b>Altezza Dislivello</b> Via del Pane Bianco 11/2, 34146 Trieste	Costo stimato --	
<b>E 5897-0997</b>	LIV. <b>1</b>	<b>Percorso raccordato solo da gradini Percorso pedonale</b> Via del Pane Bianco 27, 34146 Trieste	Costo stimato --	
<b>E 5897-0998</b>	LIV. <b>1</b>	<b>Altezza Dislivello</b> Via del Pane Bianco 27, 34146 Trieste	Costo stimato --	
<b>E 5897-0999</b>	LIV. <b>1</b>	<b>Percorso raccordato solo da gradini Percorso pedonale</b> Via del Pane Bianco 11/1, 34146 Trieste	Costo stimato --	

IPOTESI DI SOLUZIONE



(modificato)

**Criticità non risolvibile**

Criticità non risolvibile a causa delle caratteristiche del contesto.  
Fare riferimento alla Scheda 1005 per un'ipotesi di soluzione.

STIMA DEL COSTO  
Computata in 1005

**0 €**

PEBA Comune di Trieste - Servola - Chiarbola - San Giacomo > AMBITO URBANO\_AREE SCOPERTE > 09\_Area sportiva\_Via Praga

Rilevatore **0034**

Data Rilievo **12 Giugno 2025**

Ultimo aggiornamento scheda: 29 Settembre 2025

Indirizzo

Via del Pane Bianco 11/2, 34146 Trieste

LIV.  
di priorità  
**1**

ID Scheda

**E 5897-0995**

RILIEVO STATO DI FATTO

AREA PAVIMENTATA

PERCORSO PEDONALE

DISLIVELLO



Altezza **22**  $\leq 2,5$  cm

Dimensioni **X--** **Y--**

Materiale **--**

Note relative al rilievo  
**Campo da gioco**

LINK ALTRE CRITICITÀ

<b>E 5897-1005</b>	LIV. <b>1</b>	<b>Percorso raccordato solo da gradini Percorso pedonale</b> Via del Pane Bianco 11/1, 34146 Trieste	Costo stimato --	
<b>E 5897-0993</b>	LIV. <b>1</b>	<b>Percorso raccordato solo da gradini Percorso pedonale</b> Via Marco Praga 31, 34146 Trieste	Costo stimato --	
<b>E 5897-0994</b>	LIV. <b>1</b>	<b>Percorso raccordato solo da gradini Percorso pedonale</b> Via del Pane Bianco 11/2, 34146 Trieste	Costo stimato --	
<b>E 5897-0997</b>	LIV. <b>1</b>	<b>Percorso raccordato solo da gradini Percorso pedonale</b> Via del Pane Bianco 27, 34146 Trieste	Costo stimato --	
<b>E 5897-0998</b>	LIV. <b>1</b>	<b>Altezza Dislivello</b> Via del Pane Bianco 27, 34146 Trieste	Costo stimato --	
<b>E 5897-0999</b>	LIV. <b>1</b>	<b>Percorso raccordato solo da gradini Percorso pedonale</b> Via del Pane Bianco 11/1, 34146 Trieste	Costo stimato --	

IPOTESI DI SOLUZIONE

	<p><b>PS2113 (modificato)</b> <b>Realizzazione di raccordo tra le pavimentazioni (dislivello &gt; 5 cm)</b></p> <p>Realizzazione di raccordo tra le pavimentazioni mediante ricostruzione, in calcestruzzo, della fascia di contatto per collegare a raso e senza discontinuità le pavimentazioni adiacenti, incluse demolizioni e ripristini.</p>
<p>* ottimizzare la pendenza del raccordo in base allo spazio disponibile</p>	<p>STIMA DEL COSTO Computata in 1005</p> <p style="text-align: right;"><b>0 €</b></p>

PEBA Comune di Trieste - Servola - Chiarbola - San Giacomo > AMBITO URBANO\_AREE SCOPERTE > 09\_Area sportiva\_Via Praga

Rilevatore **0034**

Data Rilievo **12 Giugno 2025**

Ultimo aggiornamento scheda: 29 Settembre 2025

Indirizzo

Via del Pane Bianco 27, 34146 Trieste

LIV.  
di priorità  
**1**

ID Scheda

**E 5897-0997**

RILIEVO STATO DI FATTO

ITINERARIO PEDONALE

PERCORSO PEDONALE



Percorso raccordato solo da gradini	Si
Dimensioni	X -- Y --
Materiale	--
Note relative al rilievo	--

LINK ALTRE CRITICITÀ

<b>E 5897-1005</b>	LIV. <b>1</b>	<b>Percorso raccordato solo da gradini Percorso pedonale</b> Via del Pane Bianco 11/1, 34146 Trieste	Costo stimato --	
<b>E 5897-0993</b>	LIV. <b>1</b>	<b>Percorso raccordato solo da gradini Percorso pedonale</b> Via Marco Praga 31, 34146 Trieste	Costo stimato --	
<b>E 5897-0994</b>	LIV. <b>1</b>	<b>Percorso raccordato solo da gradini Percorso pedonale</b> Via del Pane Bianco 11/2, 34146 Trieste	Costo stimato --	
<b>E 5897-0995</b>	LIV. <b>1</b>	<b>Altezza Dislivello</b> Via del Pane Bianco 11/2, 34146 Trieste	Costo stimato --	
<b>E 5897-0998</b>	LIV. <b>1</b>	<b>Altezza Dislivello</b> Via del Pane Bianco 27, 34146 Trieste	Costo stimato --	
<b>E 5897-0999</b>	LIV. <b>1</b>	<b>Percorso raccordato solo da gradini Percorso pedonale</b> Via del Pane Bianco 11/1, 34146 Trieste	Costo stimato --	

IPOTESI DI SOLUZIONE



(modificato)  
Criticità non risolvibile

Criticità non risolvibile a causa delle caratteristiche del contesto.  
Fare riferimento alla Scheda 1005 per un'ipotesi di soluzione.

STIMA DEL COSTO  
Computata in 1005

**0 €**

PEBA Comune di Trieste - Servola - Chiarbola - San Giacomo > AMBITO URBANO\_AREE SCOPERTE > 09\_Area sportiva\_Via Praga

Rilevatore **0034**

Data Rilievo **12 Giugno 2025**

Ultimo aggiornamento scheda: 29 Settembre 2025

Indirizzo

Via del Pane Bianco 27, 34146 Trieste

LIV.  
di priorità  
**1**

ID Scheda

**E 5897-0998**

RILIEVO STATO DI FATTO

AREA PAVIMENTATA

PERCORSO PEDONALE

DISLIVELLO



Altezza **10**  $\leq 2,5$  cm

Dimensioni **X --** **Y --**

Materiale **--**

Note relative al rilievo  
**Campo da gioco**

LINK ALTRE CRITICITÀ

<b>E 5897-1005</b>	LIV. <b>1</b>	<b>Percorso raccordato solo da gradini Percorso pedonale</b> Via del Pane Bianco 11/1, 34146 Trieste	Costo stimato --	
<b>E 5897-0993</b>	LIV. <b>1</b>	<b>Percorso raccordato solo da gradini Percorso pedonale</b> Via Marco Praga 31, 34146 Trieste	Costo stimato --	
<b>E 5897-0994</b>	LIV. <b>1</b>	<b>Percorso raccordato solo da gradini Percorso pedonale</b> Via del Pane Bianco 11/2, 34146 Trieste	Costo stimato --	
<b>E 5897-0995</b>	LIV. <b>1</b>	<b>Altezza Dislivello</b> Via del Pane Bianco 11/2, 34146 Trieste	Costo stimato --	
<b>E 5897-0997</b>	LIV. <b>1</b>	<b>Percorso raccordato solo da gradini Percorso pedonale</b> Via del Pane Bianco 27, 34146 Trieste	Costo stimato --	
<b>E 5897-0999</b>	LIV. <b>1</b>	<b>Percorso raccordato solo da gradini Percorso pedonale</b> Via del Pane Bianco 11/1, 34146 Trieste	Costo stimato --	

IPOTESI DI SOLUZIONE

	<p><b>PS2113 (modificato)</b> <b>Realizzazione di raccordo tra le pavimentazioni (dislivello &gt; 5 cm)</b></p> <p>Realizzazione di raccordo tra le pavimentazioni mediante ricostruzione, in calcestruzzo, della fascia di contatto per collegare a raso e senza discontinuità le pavimentazioni adiacenti, incluse demolizioni e ripristini.</p>
<p>* ottimizzare la pendenza del raccordo in base allo spazio disponibile</p>	<p>STIMA DEL COSTO Computata in 1005</p> <p style="text-align: right;"><b>0 €</b></p>

PEBA Comune di Trieste - Servola - Chiarbola - San Giacomo > AMBITO URBANO\_AREE SCOPERTE > 09\_Area sportiva\_Via Praga

Rilevatore **0034**

Data Rilievo **12 Giugno 2025**

Ultimo aggiornamento scheda: 29 Settembre 2025

Indirizzo

Via del Pane Bianco 11/1, 34146 Trieste

LIV.  
di priorità  
**1**

ID Scheda

**E 5897-0999**

RILIEVO STATO DI FATTO

AREA PAVIMENTATA

PERCORSO PEDONALE



Percorso raccordato solo da gradini	Si
Dimensioni	X -- Y --
Materiale	--
Note relative al rilievo	--

LINK ALTRE CRITICITÀ

<b>E 5897-1005</b>	LIV. <b>1</b>	<b>Percorso raccordato solo da gradini Percorso pedonale</b> Via del Pane Bianco 11/1, 34146 Trieste	Costo stimato --	
<b>E 5897-0993</b>	LIV. <b>1</b>	<b>Percorso raccordato solo da gradini Percorso pedonale</b> Via Marco Praga 31, 34146 Trieste	Costo stimato --	
<b>E 5897-0994</b>	LIV. <b>1</b>	<b>Percorso raccordato solo da gradini Percorso pedonale</b> Via del Pane Bianco 11/2, 34146 Trieste	Costo stimato --	
<b>E 5897-0995</b>	LIV. <b>1</b>	<b>Altezza Dislivello</b> Via del Pane Bianco 11/2, 34146 Trieste	Costo stimato --	
<b>E 5897-0997</b>	LIV. <b>1</b>	<b>Percorso raccordato solo da gradini Percorso pedonale</b> Via del Pane Bianco 27, 34146 Trieste	Costo stimato --	
<b>E 5897-0998</b>	LIV. <b>1</b>	<b>Altezza Dislivello</b> Via del Pane Bianco 27, 34146 Trieste	Costo stimato --	

IPOTESI DI SOLUZIONE



(modificato)  
Criticità non risolvibile

Criticità non risolvibile a causa delle caratteristiche del contesto.  
Fare riferimento alla Scheda 1005 per un'ipotesi di soluzione.

STIMA DEL COSTO  
Computata in 1005

**0 €**

PEBA Comune di Trieste - Servola - Chiarbola - San Giacomo > AMBITO URBANO\_AREE SCOPERTE > 09\_Area sportiva\_Via Praga

Rilevatore **0034**

Data Rilievo **12 Giugno 2025**

Ultimo aggiornamento scheda: 29 Settembre 2025

Indirizzo

Via Marco Praga 31, 34146 Trieste

LIV.  
di priorità  
**2**

ID Scheda

**E 5897-1000**

RILIEVO STATO DI FATTO

AREA PAVIMENTATA

PERCORSO PEDONALE

OSTACOLO VERTICALE

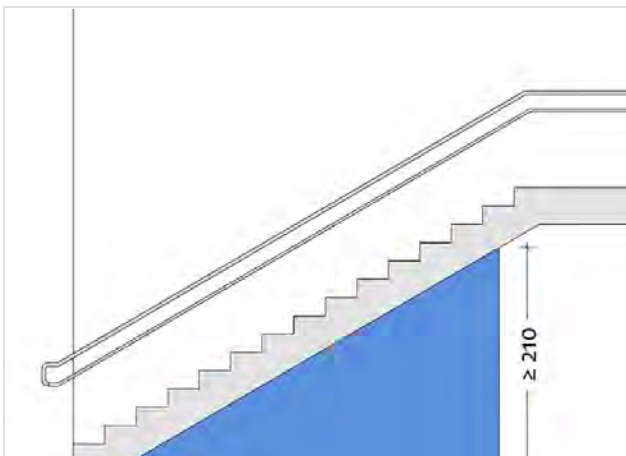


Manufatto edilizio o tecnologico sporgente	Si
Dimensioni	X -- Y --
Materiale	--
Note relative al rilievo	--

LINK ALTRE CRITICITÀ

Nessuna criticità collegata

IPOTESI DI SOLUZIONE



PS2121 (modificato)  
Realizzazione di parete divisoria

Realizzazione di parete divisoria per delimitare la zona sottostante la rampa di scale fino all'altezza di 210 cm.

STIMA DEL COSTO

**1.820 €**

PEBA Comune di Trieste - Servola - Chiarbola - San Giacomo > AMBITO URBANO\_AREE SCOPERTE > 09\_Area sportiva\_Via Praga

Rilevatore **0034**

Data Rilievo **12 Giugno 2025**

Ultimo aggiornamento scheda: 29 Settembre 2025

Indirizzo

Via Marco Praga 31, 34146 Trieste

LIV.  
di priorità  
**1**

ID Scheda

**E 5897-1001**

RILIEVO STATO DI FATTO

ITINERARIO PEDONALE

PERCORSO VERTICALE - SCALA

**CORRIMANO**

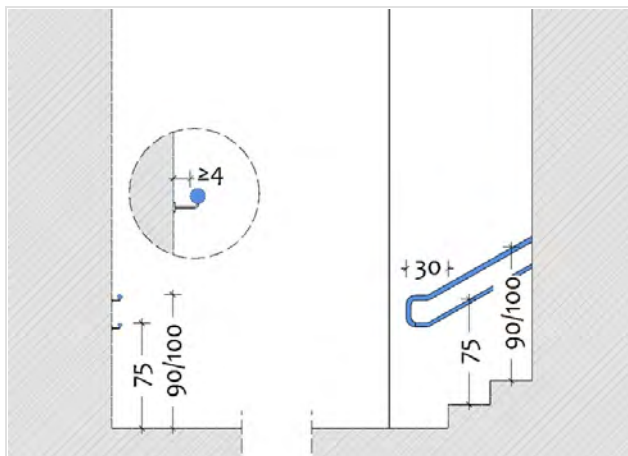


Assenza	Si
Dimensioni	X 2000,00 cm Y --
Materiale	--
Note relative al rilievo	--

LINK ALTRE CRITICITÀ

Nessuna criticità collegata

IPOTESI DI SOLUZIONE



PS0332 (modificato)  
Posa di corrimano

Posa di doppio corrimano in acciaio ancorato alla parete o al parapetto esistente, composto da corrimano superiore ad h 90/100 cm e corrimano inferiore ad h 75 cm, prolungati di 30 cm oltre il termine della rampa, verniciati in tinta contrastante rispetto alla parete, incluse opere murarie, demolizioni e ripristini.

STIMA DEL COSTO

**6.400 €**

PEBA Comune di Trieste - Servola - Chiarbola - San Giacomo > AMBITO URBANO\_AREE SCOPERTE > 09\_Area sportiva\_Via Praga

Rilevatore **0034**

Data Rilievo **12 Giugno 2025**

Ultimo aggiornamento scheda: 29 Settembre 2025

Indirizzo

Via Marco Praga 31, 34146 Trieste

LIV.  
di priorità  
**1**

ID Scheda

**E 5897-1002**

RILIEVO STATO DI FATTO

ITINERARIO PEDONALE

PERCORSO VERTICALE - SCALA

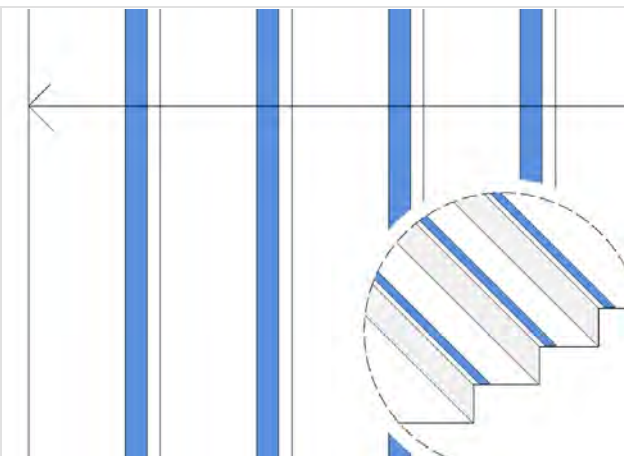


Gradino - Assenza contrasto cromatico	Si
Dimensioni	X -- Y --
Materiale	--
Note relative al rilievo	--

LINK ALTRE CRITICITÀ

Nessuna criticità collegata

IPOTESI DI SOLUZIONE



PS2117 (modificato)

Realizzazione di marca gradino - verniciatura

Realizzazione di marca gradino mediante verniciatura dello spigolo del gradino in colore in contrasto rispetto alla pedata.

Considerando le condizioni di contesto, la lavorazione deve essere ripetuta al deteriorarsi del marcagradino.

STIMA DEL COSTO

**810 €**

PEBA Comune di Trieste - Servola - Chiarbola - San Giacomo > AMBITO URBANO\_AREE SCOPERTE > 09\_Area sportiva\_Via Praga

Rilevatore **0034**

Data Rilievo **12 Giugno 2025**

Ultimo aggiornamento scheda: 29 Settembre 2025

Indirizzo

Via Marco Praga 31, 34146 Trieste

LIV.  
di priorità

**1**

ID Scheda

**E 5897-1003**

RILIEVO STATO DI FATTO

ITINERARIO PEDONALE

PERCORSO VERTICALE - SCALA

SEGNALETICA TATTILO PLANTARE

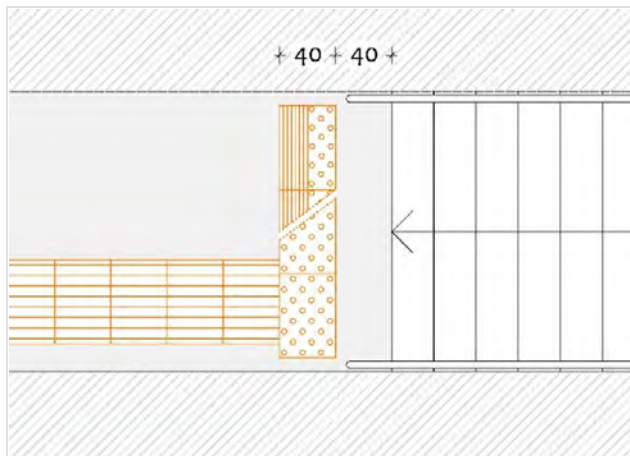


Assenza	Si
Dimensioni	X -- Y --
Materiale	--
Note relative al rilievo	--

LINK ALTRE CRITICITÀ

Nessuna criticità collegata

IPOTESI DI SOLUZIONE



PS0756 (modificato)  
Posa di segnaletica tattilo plantare

Inserimento nella pavimentazione di fascia in moduli tattilo-plantari codice "pericolo valicabile" (o "arresto pericolo" se concordato con le Associazioni Locali di riferimento) in cls, a contrasto cromatico e con larghezza pari al gradino, posati a raso e senza discontinuità rispetto alle pavimentazioni adiacenti, incluse demolizioni e ripristini.

STIMA DEL COSTO

**330 €**

PEBA Comune di Trieste - Servola - Chiarbola - San Giacomo > AMBITO URBANO\_AREE SCOPERTE > 09\_Area sportiva\_Via Praga

Rilevatore **0034**

Data Rilievo **12 Giugno 2025**

Ultimo aggiornamento scheda: 29 Settembre 2025

Indirizzo

Via del Pane Bianco 11/2, 34146 Trieste

LIV.  
di priorità  
**3**

ID Scheda

**E 5897-1004**

RILIEVO STATO DI FATTO

ITINERARIO PEDONALE

PERCORSO PEDONALE

DISLIVELLO



Altezza **40**  $\leq 2,5$  cm

Dimensioni **X --** **Y --**

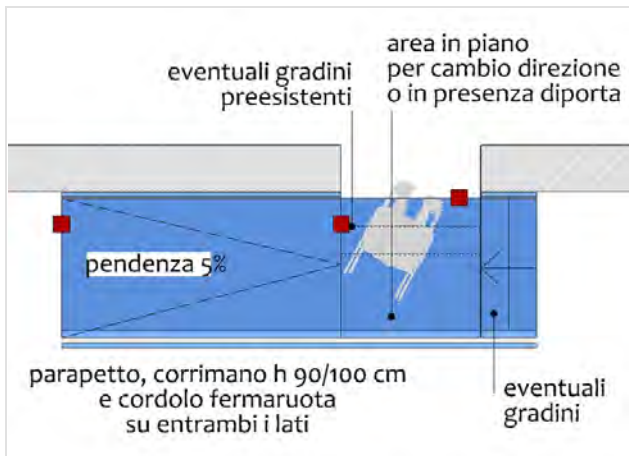
Materiale **--**

Note relative al rilievo  
**Ingresso ad area attrezzata. Priorità bassa in quanto l'area non è accessibile a persone con disabilità motorie.**

LINK ALTRE CRITICITÀ

Nessuna criticità collegata

IPOTESI DI SOLUZIONE



(modificato)

**Realizzazione di area in piano antistante la porta e rampa**

Realizzazione di area in piano antistante la porta e rampa di raccordo, in calcestruzzo con superficie antiscivolo, incluse demolizioni e ripristini.

Area in piano min. 150x150 cm oltre l'eventuale spazio per l'apertura della porta nel rispetto delle dimensioni e degli spazi minimi di cui all'art.8.1.1 del D.M. 236/89, rampa con pendenza max 5%, da raccordare a raso e senza discontinuità alle pavimentazioni adiacenti, compresi cordolo h 10 cm, corrimano e/o parapetto in funzione all'altezza del dislivello.

STIMA DEL COSTO

**6.495 €**

PEBA Comune di Trieste - Servola - Chiarbola - San Giacomo > AMBITO URBANO\_AREE SCOPERTE > 09\_Area sportiva\_Via Praga

Rilevatore 0034

Data Rilievo 12 Giugno 2025

Ultimo aggiornamento scheda: 29 Settembre 2025

Indirizzo

Via del Pane Bianco 11/1, 34146 Trieste

LIV.  
di priorità  
**1**

ID Scheda

**E 5897-1005**

RILIEVO STATO DI FATTO

AREA PAVIMENTATA

PERCORSO PEDONALE



Percorso raccordato solo da gradini

Si

Dimensioni

X --

Y --

Materiale

--

Note relative al rilievo

Dall'ingresso pedonale presso il parcheggio (da via del Pane Bianco) fino al primo livello dell'area sportiva il dislivello è pari a circa 195 cm (13 gradini da 15 cm). L'intera area sportiva si articola su 4 aree con forte dislivello tra loro (area scolastica ed aree relative alle Schede 1005, 999 e 997) e in altre 2 aree con ulteriore dislivello di circa 150 cm ciascuna (aree relative alle Schede 995 e 994).

LINK ALTRE CRITICITÀ

<b>E 5897-0993</b>	LIV. <b>1</b>	<b>Percorso raccordato solo da gradini Percorso pedonale</b> Via Marco Praga 31, 34146 Trieste	Costo stimato --	
<b>E 5897-0994</b>	LIV. <b>1</b>	<b>Percorso raccordato solo da gradini Percorso pedonale</b> Via del Pane Bianco 11/2, 34146 Trieste	Costo stimato --	
<b>E 5897-0995</b>	LIV. <b>1</b>	<b>Altezza Dislivello</b> Via del Pane Bianco 11/2, 34146 Trieste	Costo stimato --	
<b>E 5897-0997</b>	LIV. <b>1</b>	<b>Percorso raccordato solo da gradini Percorso pedonale</b> Via del Pane Bianco 27, 34146 Trieste	Costo stimato --	
<b>E 5897-0998</b>	LIV. <b>1</b>	<b>Altezza Dislivello</b> Via del Pane Bianco 27, 34146 Trieste	Costo stimato --	
<b>E 5897-0999</b>	LIV. <b>1</b>	<b>Percorso raccordato solo da gradini Percorso pedonale</b> Via del Pane Bianco 11/1, 34146 Trieste	Costo stimato --	

IPOTESI DI SOLUZIONE

	<p><b>PS2122 (modificato)</b> <b>Studio di fattibilità per verificare la possibilità di eliminare la criticità</b></p> <p>La criticità appare, a prima vista, non eliminabile a causa delle caratteristiche del contesto (forti dislivelli). L'installazione di più servoscala o elevatori non viene ritenuta una soluzione realisticamente praticabile.</p> <p>Si suggerisce, in caso di riqualificazione dell'intera area sportiva, di verificare la possibilità di realizzare collegamenti mediante sistemi di rampe integrate nell'organizzazione funzionale dell'area e nei suoi elementi di arredo.</p> <p>La possibile soluzione deve essere oggetto di uno studio progettuale specifico ed il cui costo non può essere stimato in sede di PEBA.</p>
<p>STIMA DEL COSTO Comprende 993, 994, 995, 997, 998, 999</p>	
<p><b>0 €</b></p>	

PEBA Comune di Trieste - Servola - Chiarbola - San Giacomo > AMBITO URBANO\_AREE SCOPERTE > 10\_Giardino Bernetich

Rilevatore **0034**

Data Rilievo **28 Agosto 2025**

Ultimo aggiornamento scheda: 29 Settembre 2025

Indirizzo

via Rivalto 167 - Trieste (Trieste)

LIV.  
di priorità  
**1**

ID Scheda

**E 5897-2471**

RILIEVO STATO DI FATTO

AREA VERDE

PERCORSO PEDONALE



Pendenza trasversale	7.9	≤ 1%
Dimensioni	X 290,00 cm	Y 1000,00 cm
Materiale	--	
Note relative al rilievo Anche pendenza longitudinale fino a 8% .		

LINK ALTRE CRITICITÀ

Nessuna criticità collegata

IPOTESI DI SOLUZIONE

<p>nuovo intervento max 1,5 %</p>	<p>esempio 4% rischio ribaltamento</p>	<p><b>PS2114 (modificato)</b> <b>Demolizione del marciapiedi e sua ricostruzione con riduzione della pendenza trasversale</b></p> <p>Demolizione del percorso a raso e sua ricostruzione, in cls architettonico, con riduzione della pendenza trasversale, con superficie continua, da raccordare a raso e senza discontinuità alle pavimentazioni adiacenti, incluse demolizioni e ripristini.</p> <p>P. trasversale max 1,5%, dislivello da sede stradale max 10 cm.</p> <hr/> <p>STIMA DEL COSTO <b>4.930 €</b></p>
---------------------------------------	--	--

PEBA Comune di Trieste - Servola - Chiarbola - San Giacomo > AMBITO URBANO\_AREE SCOPERTE > 10\_Giardino Bernetich

Rilevatore **0034**

Data Rilievo **28 Agosto 2025**

Ultimo aggiornamento scheda: 29 Settembre 2025

Indirizzo

Via dei Montecchi 6, 34137 Trieste

LIV.  
di priorità  
**3**

ID Scheda

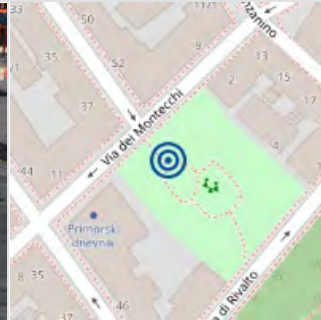
**E 5897-2473**

RILIEVO STATO DI FATTO

AREA VERDE

PERCORSO PEDONALE

OSTACOLO ORIZZONTALE



Maglia attraversabile da sfera di 2 cm

Si

Dimensioni

X--

Y--

Materiale

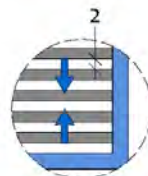
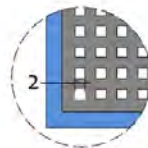
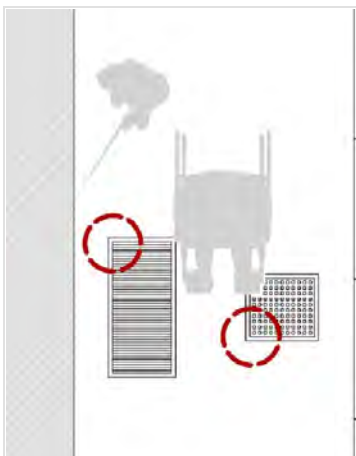
--

Note relative al rilievo  
Fori 3 cm.

LINK ALTRE CRITICITÀ

Nessuna criticità collegata

IPOTESI DI SOLUZIONE



PS2115 (modificato)

Sostituzione della caditoia o della griglia

Sostituzione della caditoia o della griglia con altra avente superficie piana, fori non attraversabili da una sfera di diametro di 2 cm e posti trasversalmente al senso di marcia.

5 caditoie, compresa quella della fontanella.

STIMA DEL COSTO

**1.500 €**

PEBA Comune di Trieste - Servola - Chiarbola - San Giacomo > AMBITO URBANO\_AREE SCOPERTE > 10\_Giardino Bernetich

Rilevatore **0034**  
 Data Rilievo **28 Agosto 2025**  
 Ultimo aggiornamento scheda: 17 Ottobre 2025

Indirizzo  
**Via dei Montecchi 6, 34137 Trieste**

LIV.  
 di priorità  
**3**

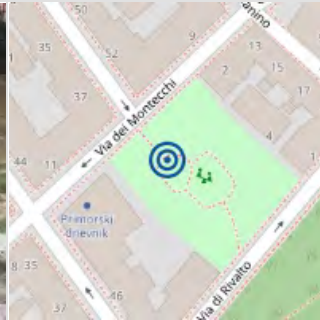
ID Scheda  
**E 5897-2475**

RILIEVO STATO DI FATTO

AREA VERDE

PERCORSO PEDONALE

OSTACOLO VERTICALE



Cestino/cassonetto **Si**

Dimensioni **X-- Y--**

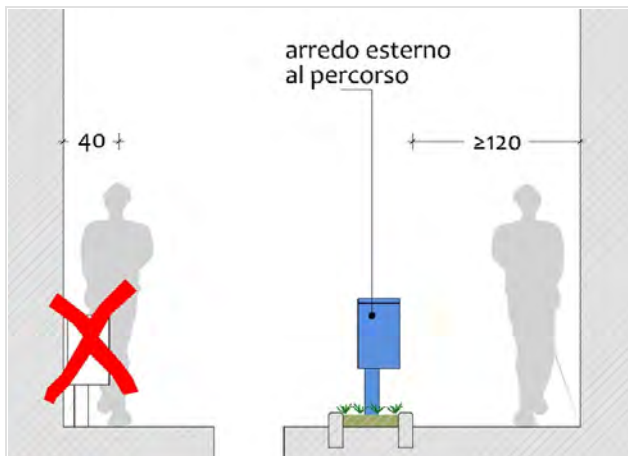
Materiale **--**

Note relative al rilievo  
**Tutti i cestini dell'area.**

LINK ALTRE CRITICITÀ

Nessuna criticità collegata

IPOTESI DI SOLUZIONE



PS2116 (modificato)  
**Spostamento del cestino**

Spostamento del cestino in area esterna al percorso in modo da non provocare restringimenti e non costituire ostacolo lungo la guida naturale per le persone con disabilità visive.  
 Larghezza libera del percorso min 120 cm.  
 In alternativa, se è possibile garantire la larghezza minima del percorso sopra indicata, sostituire il cestino con altro con appoggio continuo a terra e privo di parti a sbalzo (non computato).

STIMA DEL COSTO

**75 €**

PEBA Comune di Trieste - Servola - Chiarbola - San Giacomo > AMBITO URBANO\_AREE SCOPERTE > 10\_Giardino Bernetich

Rilevatore **0034**

Data Rilievo **28 Agosto 2025**

Ultimo aggiornamento scheda: 29 Settembre 2025

Indirizzo

via Rivalto 167 - Trieste (Trieste)

LIV.  
di priorità  
**3**

ID Scheda


**E 5897-2477**

RILIEVO STATO DI FATTO

AREA VERDE

PERCORSO PEDONALE

PAVIMENTAZIONE



Sconnessioni	Si
Dimensioni	X -- Y --
Materiale	--
Note relative al rilievo	--

LINK ALTRE CRITICITÀ

Nessuna criticità collegata

IPOTESI DI SOLUZIONE



PS2092 (modificato)  
Riparazione puntuale della pavimentazione

Riparazione puntuale della pavimentazione mediante sostituzione dell'elemento deteriorato per ripristinare la planarità e la continuità del piano di calpestio, da raccordare a raso e senza discontinuità alle pavimentazioni adiacenti.

STIMA DEL COSTO

**260 €**

PEBA Comune di Trieste - Servola - Chiarbola - San Giacomo > AMBITO URBANO\_AREE SCOPERTE > 10\_Giardino Bernetich

Rilevatore **0034**

Data Rilievo **28 Agosto 2025**

Ultimo aggiornamento scheda: 29 Settembre 2025

Indirizzo

via Rivalto 167 - Trieste (Trieste)

LIV.  
di priorità  
**2**

ID Scheda

**E 5897-2480**

RILIEVO STATO DI FATTO

AREA VERDE

PERCORSO PEDONALE



Pendenza longitudinale	6	≤ 5% – ammessa fino a ≤12% in caso di adeguamento
Dimensioni	X--	Y--
Materiale	--	
Note relative al rilievo Alcuni tratti fino 8%. Anche assenza di area in piano.		

LINK ALTRE CRITICITÀ

Nessuna criticità collegata

IPOSTESI DI SOLUZIONE



(modificato)

Criticità non risolvibile

Criticità non risolvibile a causa delle caratteristiche del contesto.

STIMA DEL COSTO

**0 €**

PEBA Comune di Trieste - Servola - Chiarbola - San Giacomo > AMBITO URBANO\_AREE SCOPERTE > 11\_Ingresso ciclabile Cottur

Rilevatore **0034**

Data Rilievo **04 Settembre 2025**

Ultimo aggiornamento scheda: 29 Settembre 2025

Indirizzo

via Orlandini 16 - Trieste (Trieste)

LIV.  
di priorità  
**1**

ID Scheda

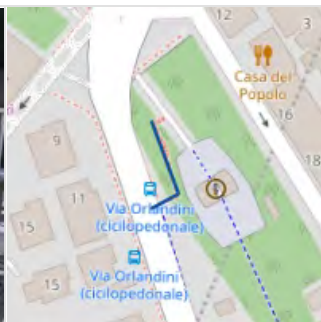
**E 5897-2602**

RILIEVO STATO DI FATTO

AREA PAVIMENTATA

PERCORSO VERTICALE - RAMPA

**CORRIMANO**



Assenza	Si
Dimensioni	X 1700,00 cm Y --
Materiale	--
Note relative al rilievo	--

LINK ALTRE CRITICITÀ

**E 5897-2604**

LIV.  
**2**

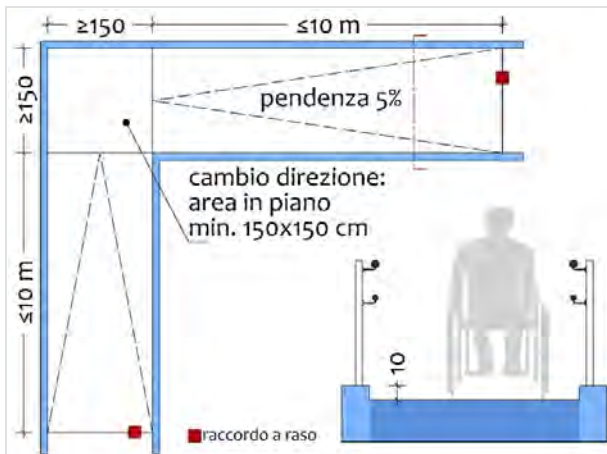
**Non ergonomico Corrimano**

via Orlandini 16 - Trieste (Trieste)

Costo stimato

--

IPOTESI DI SOLUZIONE



PS2125 (modificato)  
Posa di corrimano (con montanti)

Posa di doppio corrimano in acciaio e montanti di sostegno da ancorare a pavimento o lateralmente alla rampa, composto da corrimano superiore ad h 90/100 cm e corrimano inferiore ad h 75 cm, prolungati di 30 cm oltre il termine della rampa, verniciati in tinta contrastante rispetto alla parete, incluse opere murarie, demolizioni e ripristini.

Contabilizzato corrimano singolo su ciascun lato.  
Senza montanti nei tratti dove è già presente il parapetto.

STIMA DEL COSTO  
Comprende 2604

**3.910 €**

PEBA Comune di Trieste - Servola - Chiarbola - San Giacomo > AMBITO URBANO\_AREE SCOPERTE > 11\_Ingresso ciclabile Cottur

Rilevatore **0034**  
 Data Rilievo **04 Settembre 2025**  
 Ultimo aggiornamento scheda: 29 Settembre 2025

Indirizzo  
**via Orlandini 16 - Trieste (Trieste)**

LIV.  
 di priorità  
**2**

ID Scheda  
**E 5897-2604**

RILIEVO STATO DI FATTO

AREA PAVIMENTATA

PERCORSO VERTICALE - RAMPA

**CORRIMANO**



Non ergonomico	Si
Dimensioni	X 1700,00 cm Y --
Materiale	--
Note relative al rilievo Si considera come corrimano la parte superiore del parapetto a sezione quadrata.	

LINK ALTRE CRITICITÀ

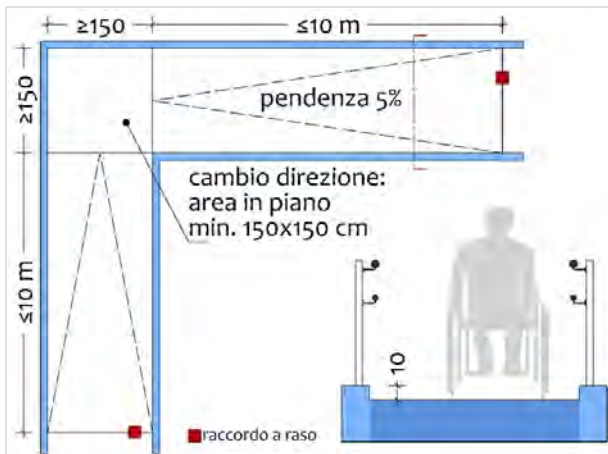
**E 5897-2602**

LIV.  
**1**

**Assenza Corrimano**  
 via Orlandini 16 - Trieste (Trieste)

Costo stimato  
**3910 €**

IPOTESI DI SOLUZIONE



PS2126 (modificato)  
**Posa di corrimano**

Posa di doppio corrimano in acciaio ancorato alla parete o al parapetto esistente, composto da corrimano superiore ad h 90/100 cm e corrimano inferiore ad h 75 cm, prolungati di 30 cm oltre il termine della rampa, verniciati in tinta contrastante rispetto alla parete, incluse opere murarie, demolizioni e ripristini.

STIMA DEL COSTO  
 Computata in 2602

**0 €**

PEBA Comune di Trieste - Servola - Chiarbola - San Giacomo > AMBITO URBANO\_AREE SCOPERTE > 11\_Ingresso ciclabile Cottur

Rilevatore **0034**

Data Rilievo **04 Settembre 2025**

Ultimo aggiornamento scheda: 29 Settembre 2025

Indirizzo

Via Giovanni Orlandini 17, 34144 Trieste

LIV.  
di priorità  
**1**

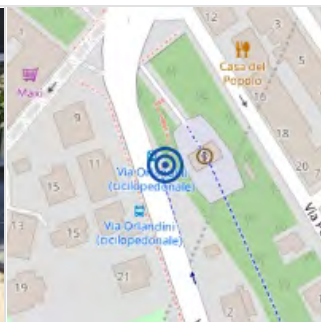
ID Scheda

**E 5897-2606**

RILIEVO STATO DI FATTO

AREA PAVIMENTATA

PERCORSO VERTICALE - RAMPA

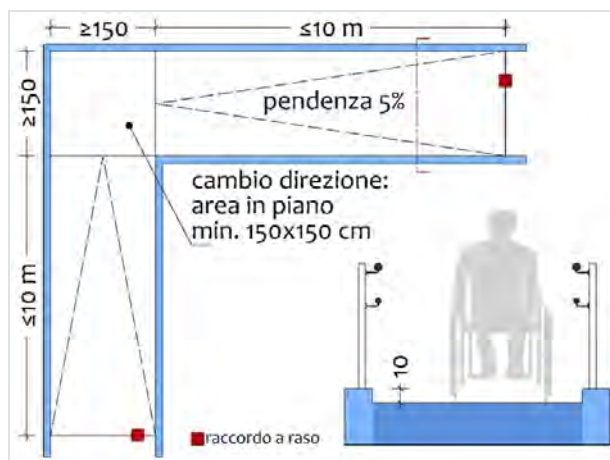


Pendenza trasversale	9	0%
Dimensioni	X 150,00 cm	Y 550,00 cm
Materiale	--	
Note relative al rilievo	--	

LINK ALTRE CRITICITÀ

<b>E 5897-2617</b>	LIV. <b>1</b>	<b>Percorso raccordato solo da gradini Percorso pedonale</b> Via Giovanni Orlandini 13, 34144 Trieste	Costo stimato <b>43000 €</b>
<b>E 5897-2607</b>	LIV. <b>1</b>	<b>Pendenza longitudinale Percorso verticale - Rampa</b> via Orlandini 16 - Trieste (Trieste)	Costo stimato --

IPOTESI DI SOLUZIONE



**PS2127 (modificato)**  
**Demolizione e ricostruzione della rampa**

Demolizione e ricostruzione della rampa o di serie di rampe con struttura in cls e pavimentazione in pietra con finitura antisdrucchiolo, da raccordare a raso e senza discontinuità alle pavimentazioni adiacenti, con cordolo laterale h 10 cm ed eventuale doppio corrimano, incluse demolizioni e ripristini.

Area in piano min 150x150 cm almeno ogni 10 m, p. longitudinale max 5% (8% in caso di impossibilità), priva di p. trasversale.

Considerate le caratteristiche del contesto (presenza di gradini successivi alla rampa, quindi percorso non utilizzabile da persone con disabilità motorie), si ritiene di non dare seguito alla soluzione indicata.

STIMA DEL COSTO  
Computata in 2617

**0 €**

PEBA Comune di Trieste - Servola - Chiarbola - San Giacomo > AMBITO URBANO\_AREE SCOPERTE > 11\_Ingresso ciclabile Cottur


Rilevatore **0034**  
 Data Rilievo **04 Settembre 2025**  
 Ultimo aggiornamento scheda: 29 Settembre 2025

Indirizzo  
**via Orlandini 16 - Trieste (Trieste)**

LIV.  
 di priorità  
**1**

ID Scheda  
**E 5897-2607**

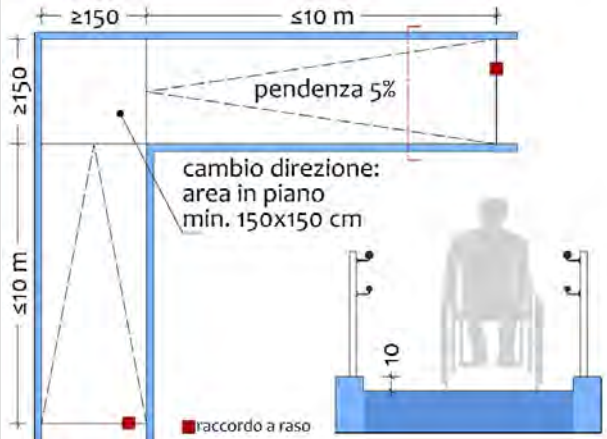
RILIEVO STATO DI FATTO

<div style="display: flex; gap: 10px;"> <div style="border: 1px solid black; border-radius: 15px; padding: 2px 10px; background-color: #e0e0e0;">AREA PAVIMENTATA</div> <div style="border: 1px solid black; border-radius: 15px; padding: 2px 10px; background-color: #0056b3; color: white;">PERCORSO VERTICALE - RAMPA</div> </div>		
	Pendenza longitudinale <b>18.6</b>	≤ 8% – ammessa fino a ≤12% in caso di adeguamento
	Dimensioni <b>X 150,00 cm</b> <b>Y 1200,00 cm</b>	
	Materiale <b>--</b>	
	Note relative al rilievo <b>Il tratto in primo piano nella foto presenta pendenza di 9,3%.</b>	

LINK ALTRE CRITICITÀ

<b>E 5897-2617</b>	LIV. <b>1</b>	<b>Percorso raccordato solo da gradini Percorso pedonale</b> Via Giovanni Orlandini 13, 34144 Trieste	Costo stimato <b>43000 €</b>
<b>E 5897-2606</b>	LIV. <b>1</b>	<b>Pendenza trasversale Percorso verticale - Rampa</b> Via Giovanni Orlandini 17, 34144 Trieste	Costo stimato --

IPOTESI DI SOLUZIONE

 <p>                 ≥150      ≤10 m                  ≥150                  pendenza 5%                  cambio direzione:                  area in piano                  min. 150x150 cm                  10                  ■raccordo a raso             </p>	<p><b>(modificato)</b>  <b>Demolizione e ricostruzione della rampa</b></p> <p>Demolizione e ricostruzione della rampa o di serie di rampe con struttura in cls e pavimentazione in pietra con finitura antisdrucciolo, da raccordare a raso e senza discontinuità alle pavimentazioni adiacenti, con cordolo laterale h 10 cm ed eventuale doppio corrimano, incluse demolizioni e ripristini.</p> <p>Area in piano min 150x150 cm almeno ogni 10 m, p. longitudinale max 5% (8% in caso di impossibilità), priva di p. trasversale.</p> <p>Considerate le caratteristiche del contesto (presenza di gradini successivi alla rampa, quindi percorso non utilizzabile da persone con disabilità motorie), si ritiene di non dare seguito alla soluzione indicata.</p>
STIMA DEL COSTO Computata in 2617	<b>0 €</b>

PEBA Comune di Trieste - Servola - Chiarbola - San Giacomo > AMBITO URBANO\_AREE SCOPERTE > 11\_Ingresso ciclabile Cottur

Rilevatore **0034**  
 Data Rilievo **04 Settembre 2025**  
 Ultimo aggiornamento scheda: 29 Settembre 2025

Indirizzo  
**Via Giovanni Orlandini 9, 34144 Trieste**

LIV.  
 di priorità  
**1**


ID Scheda  
**E 5897-2609**

RILIEVO STATO DI FATTO

AREA PAVIMENTATA

PERCORSO VERTICALE - SCALA

**CORRIMANO**



Assenza	Si
Dimensioni	X 350,00 cm Y --
Materiale	--
Note relative al rilievo	--

LINK ALTRE CRITICITÀ

**E 5897-2610**

LIV.  
**1**

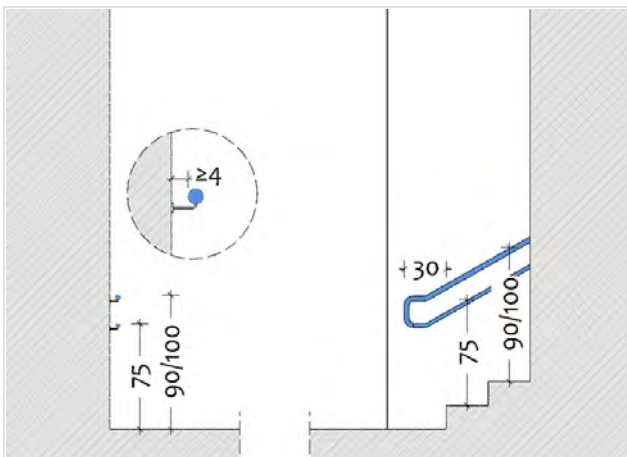
**Non ergonomico Corrimano**

Via Giovanni Orlandini 11, 34144 Trieste

Costo stimato

--

IPOTESI DI SOLUZIONE



**PS2131 (modificato)**  
**Posa di corrimano (con montanti)**

Posa di doppio corrimano in acciaio e montanti di sostegno da ancorare a pavimento o lateralmente alla rampa, composto da corrimano superiore ad h 90/100 cm e corrimano inferiore ad h 75 cm, prolungati di 30 cm oltre il termine della rampa, verniciati in tinta contrastante rispetto alla parete, incluse opere murarie, demolizioni e ripristini.

Contabilizzato corrimano singolo.

STIMA DEL COSTO  
 Comprende 2610

**805 €**

PEBA Comune di Trieste - Servola - Chiarbola - San Giacomo > AMBITO URBANO\_AREE SCOPERTE > 11\_Ingresso ciclabile Cottur

Rilevatore **0034**

Data Rilievo **04 Settembre 2025**

Ultimo aggiornamento scheda: 29 Settembre 2025

Indirizzo

Via Giovanni Orlandini 11, 34144 Trieste

LIV.  
di priorità  
**1**

ID Scheda

**E 5897-2610**

RILIEVO STATO DI FATTO

AREA PAVIMENTATA

PERCORSO VERTICALE - SCALA

**CORRIMANO**



Non ergonomico	Si
Dimensioni	X-- Y--
Materiale	--
Note relative al rilievo	--

LINK ALTRE CRITICITÀ

**E 5897-2609**

LIV.  
**1**

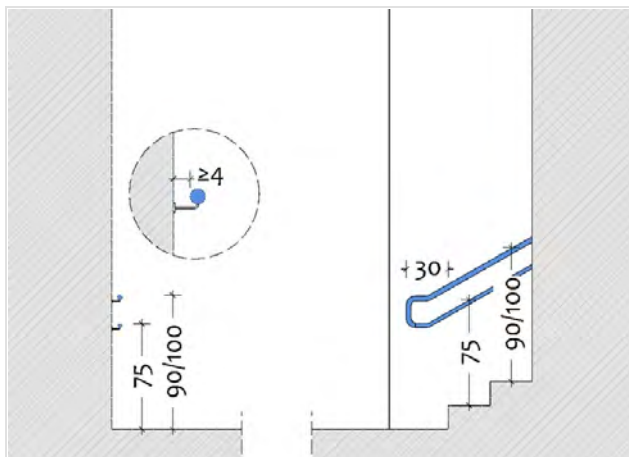
Assenza Corrimano

Via Giovanni Orlandini 9, 34144 Trieste

Costo stimato

**805 €**

IPOTESI DI SOLUZIONE



PS2132 (modificato)  
Posa di corrimano

Posa di doppio corrimano in acciaio ancorato alla parete o al parapetto esistente, composto da corrimano superiore ad h 90/100 cm e corrimano inferiore ad h 75 cm, prolungati di 30 cm oltre il termine della rampa, verniciati in tinta contrastante rispetto alla parete, incluse opere murarie, demolizioni e ripristini.

STIMA DEL COSTO  
Computata in 2609

**0 €**

PEBA Comune di Trieste - Servola - Chiarbola - San Giacomo > AMBITO URBANO\_AREE SCOPERTE > 11\_Ingresso ciclabile Cottur

Rilevatore **0034**

Data Rilievo **04 Settembre 2025**

Ultimo aggiornamento scheda: 29 Settembre 2025

Indirizzo

Via Giovanni Orlandini 11, 34144 Trieste

LIV.  
di priorità  
**1**

ID Scheda

**E 5897-2611**

RILIEVO STATO DI FATTO

AREA PAVIMENTATA

PERCORSO VERTICALE - SCALA

SEGNALETICA TATTILO PLANTARE

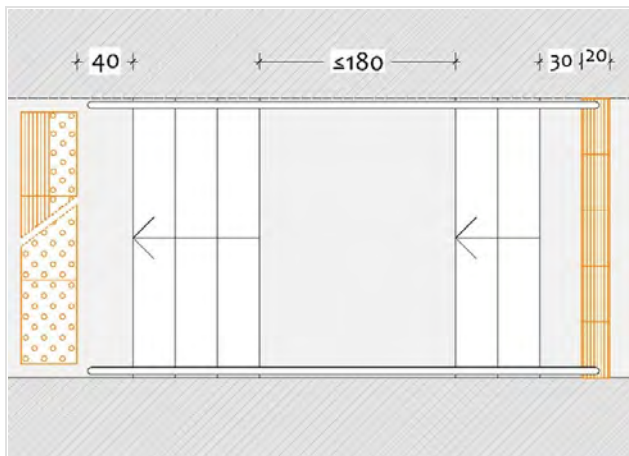


Assenza	Si
Dimensioni	X 150,00 cm Y --
Materiale	--
Note relative al rilievo	--

LINK ALTRE CRITICITÀ

Nessuna criticità collegata

IPOTESI DI SOLUZIONE



PS2109 (modificato)  
Posa di segnaletica tattilo plantare

Inserimento nella pavimentazione di fascia in moduli tattilo-plantari codice "pericolo valicabile" (o "arresto pericolo" se concordato con le Associazioni Locali di riferimento) in cls, a contrasto cromatico e con larghezza pari al gradino, posati a raso e senza discontinuità rispetto alle pavimentazioni adiacenti, incluse demolizioni e ripristini.

STIMA DEL COSTO

**165 €**

PEBA Comune di Trieste - Servola - Chiarbola - San Giacomo > AMBITO URBANO\_AREE SCOPERTE > 11\_Ingresso ciclabile Cottur

Rilevatore **0034**

Data Rilievo **04 Settembre 2025**

Ultimo aggiornamento scheda: 29 Settembre 2025

Indirizzo

Via Giovanni Orlandini 11, 34144 Trieste

LIV.  
di priorità  
**1**

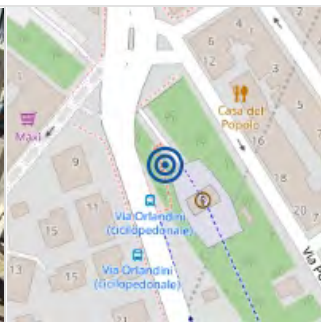
ID Scheda

**E 5897-2612**

RILIEVO STATO DI FATTO

AREA PAVIMENTATA

PERCORSO VERTICALE - SCALA

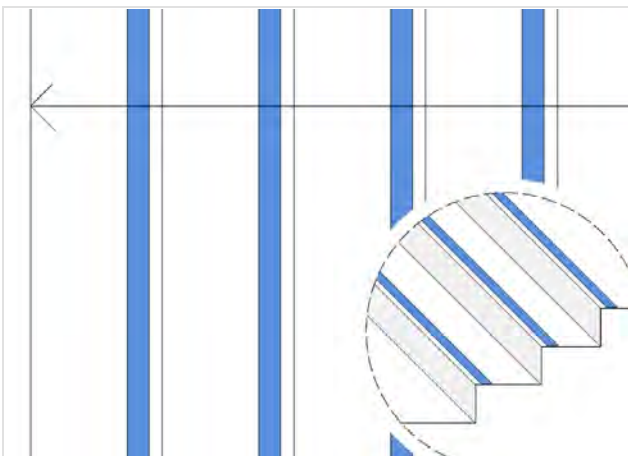


Gradino - Assenza contrasto cromatico	Si
Dimensioni	X 150,00 cm Y --
Materiale	--
Note relative al rilievo	Sei gradini

LINK ALTRE CRITICITÀ

Nessuna criticità collegata

IPOTESI DI SOLUZIONE



PS2108 (modificato)

Realizzazione di marca gradino - verniciatura

Realizzazione di marca gradino mediante verniciatura dello spigolo del gradino in colore in contrasto rispetto alla pedata.

Considerando le condizioni di contesto, la lavorazione deve essere ripetuta al deteriorarsi del marcagradino.

STIMA DEL COSTO

**90 €**

PEBA Comune di Trieste - Servola - Chiarbola - San Giacomo > AMBITO URBANO\_AREE SCOPERTE > 11\_Ingresso ciclabile Cottur

Rilevatore **0034**  
 Data Rilievo **04 Settembre 2025**  
 Ultimo aggiornamento scheda: 29 Settembre 2025

Indirizzo  
**Via Giovanni Orlandini 9, 34144 Trieste**

LIV.  
 di priorità  
**1**

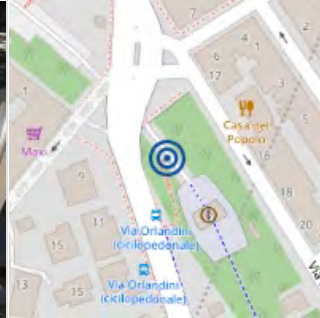
ID Scheda  
**E 5897-2613**

**RILIEVO STATO DI FATTO**

AREA PAVIMENTATA

PERCORSO VERTICALE - SCALA

**CORRIMANO**

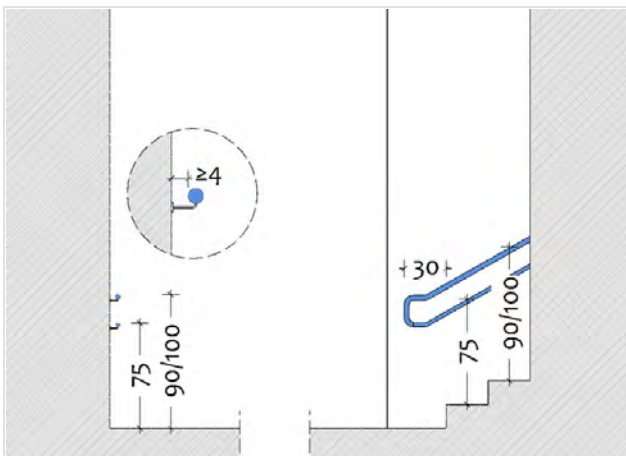


Non ergonomico	Si
Dimensioni	X 250,00 cm Y --
Materiale	--
Note relative al rilievo	--

**LINK ALTRE CRITICITÀ**

Nessuna criticità collegata

**IPOTESI DI SOLUZIONE**



**PS2132 (modificato)**  
**Posa di corrimano**

Posa di doppio corrimano in acciaio ancorato alla parete o al parapetto esistente, composto da corrimano superiore ad h 90/100 cm e corrimano inferiore ad h 75 cm, prolungati di 30 cm oltre il termine della rampa, verniciati in tinta contrastante rispetto alla parete, incluse opere murarie, demolizioni e ripristini.

Contabilizzato corrimano singolo su ciascun lato.

STIMA DEL COSTO

**400 €**

PEBA Comune di Trieste - Servola - Chiarbola - San Giacomo > AMBITO URBANO\_AREE SCOPERTE > 11\_Ingresso ciclabile Cottur

Rilevatore **0034**  
 Data Rilievo **04 Settembre 2025**  
 Ultimo aggiornamento scheda: 29 Settembre 2025

Indirizzo  
**Via Giovanni Orlandini 9, 34144 Trieste**

LIV.  
 di priorità  
**1**

ID Scheda  
**E 5897-2614**

**RILIEVO STATO DI FATTO**

AREA PAVIMENTATA

PERCORSO VERTICALE - SCALA

SEGNALETICA TATTILO PLANTARE

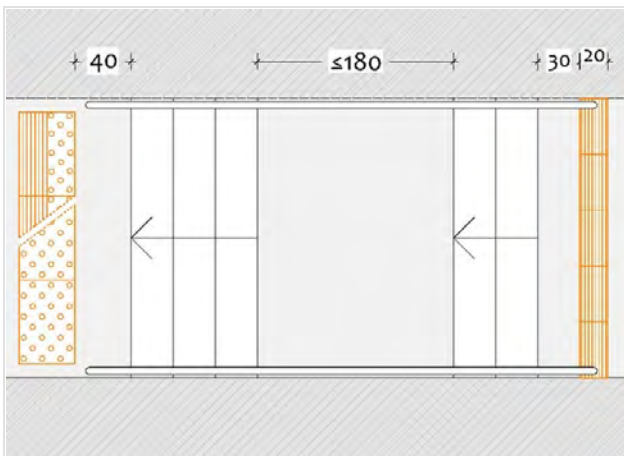


Assenza	Si
Dimensioni	X 150,00 cm Y --
Materiale	--
Note relative al rilievo	--

**LINK ALTRE CRITICITÀ**

Nessuna criticità collegata

**IPOTESI DI SOLUZIONE**



**PS2109 (modificato)**  
**Posa di segnaletica tattilo plantare**

Inserimento nella pavimentazione di fascia in moduli tattilo-plantari codice "pericolo valicabile" (o "arresto pericolo" se concordato con le Associazioni Locali di riferimento) in cls, a contrasto cromatico e con larghezza pari al gradino, posati a raso e senza discontinuità rispetto alle pavimentazioni adiacenti, incluse demolizioni e ripristini.

STIMA DEL COSTO

**165 €**

PEBA Comune di Trieste - Servola - Chiarbola - San Giacomo > AMBITO URBANO\_AREE SCOPERTE > 11\_Ingresso ciclabile Cottur

Rilevatore **0034**  
 Data Rilievo **04 Settembre 2025**  
 Ultimo aggiornamento scheda: 29 Settembre 2025

Indirizzo  
**Via Giovanni Orlandini 9, 34144 Trieste**


LIV.  
 di priorità  
**1**

ID Scheda  
**E 5897-2616**

**RILIEVO STATO DI FATTO**

AREA PAVIMENTATA

PERCORSO VERTICALE - SCALA

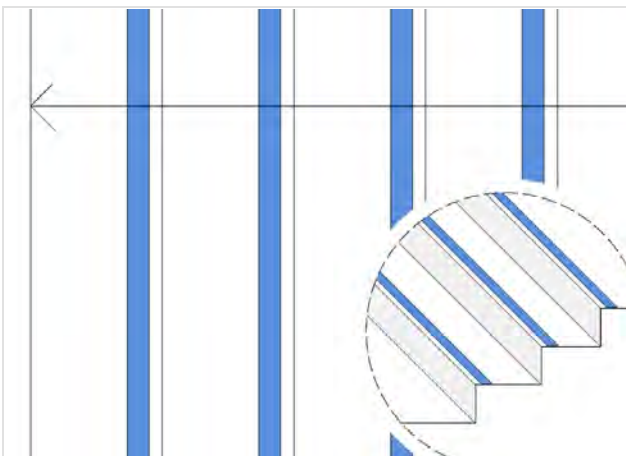


Gradino - Assenza contrasto cromatico	Si
Dimensioni	X 180,00 cm Y --
Materiale	--
Note relative al rilievo	Quattro gradini

**LINK ALTRE CRITICITÀ**

Nessuna criticità collegata

**IPOTESI DI SOLUZIONE**



**PS2108 (modificato)**  
**Realizzazione di marca gradino - verniciatura**  
 Realizzazione di marca gradino mediante verniciatura dello spigolo del gradino in colore in contrasto rispetto alla pedata.  
 Considerando le condizioni di contesto, la lavorazione deve essere ripetuta al deteriorarsi del marcagradino.

STIMA DEL COSTO **72 €**

PEBA Comune di Trieste - Servola - Chiarbola - San Giacomo > AMBITO URBANO\_AREE SCOPERTE > 11\_Ingresso ciclabile Cottur

Rilevatore **0034**  
 Data Rilievo **04 Settembre 2025**  
 Ultimo aggiornamento scheda: 29 Settembre 2025



Indirizzo  
**Via Giovanni Orlandini 13, 34144 Trieste**

LIV.  
 di priorità  
**1**

ID Scheda  
**E 5897-2617**

RILIEVO STATO DI FATTO

AREA PAVIMENTATA
PERCORSO PEDONALE

Percorso raccordato solo da gradini	Si
Dimensioni	X -- Y --
Materiale	--
Note relative al rilievo	--

LINK ALTRE CRITICITÀ

<b>E 5897-2606</b>	LIV. <b>1</b>	<b>Pendenza trasversale Percorso verticale - Rampa</b> Via Giovanni Orlandini 17, 34144 Trieste	Costo stimato --	<span style="color: #0056b3;">●</span>
<b>E 5897-2607</b>	LIV. <b>1</b>	<b>Pendenza longitudinale Percorso verticale - Rampa</b> via Orlandini 16 - Trieste (Trieste)	Costo stimato --	<span style="color: #0056b3;">●</span>

IPOTESI DI SOLUZIONE



**PS2128 (modificato)**  
**Installazione di ascensore/piattaforma elevatrice a cabina chiusa**

Installazione di elevatore, posto nella posizione più idonea rispetto al contesto e raggiungibile con percorso accessibile. Spazio antistante alle porte min 140x140 cm, cabina min 110x140 cm, porta con luce min 80 cm, botoniere ad alta visibilità a rilievo e in braille, segnalazioni acustiche e visive di arrivo al piano, schermo per videochiamata di soccorso.

Il costo dell'intervento comprende anche opere strutturali ed impiantistiche e non può essere stimato in sede di PEBA; si indica, pertanto, un costo minimo di riferimento.

STIMA DEL COSTO  
Comprende 2607, 2606
43.000 €

PEBA Comune di Trieste - Servola - Chiarbola - San Giacomo > AMBITO URBANO\_AREE SCOPERTE > 11\_Ingresso ciclabile Cottur

Rilevatore **0034**  
 Data Rilievo **04 Settembre 2025**  
 Ultimo aggiornamento scheda: 29 Settembre 2025

Indirizzo  
**via Orlandini 16 - Trieste (Trieste)**

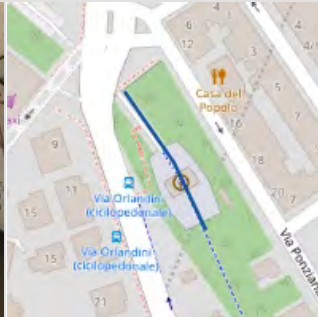
LIV.  
 di priorità  
**1**

ID Scheda  
**E 5897-2619**

**RILIEVO STATO DI FATTO**

AREA PAVIMENTATA

PERCORSO PEDONALE

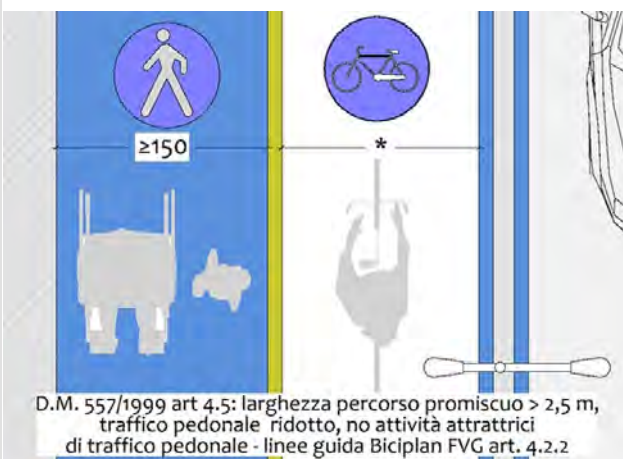


Interazione con ciclabilità	Si
Dimensioni	X 6000,00 cm Y --
Materiale	--
Note relative al rilievo	--

**LINK ALTRE CRITICITÀ**

Nessuna criticità collegata

**IPOTESI DI SOLUZIONE**



**PS2133 (modificato)**  
**Modifica alla classificazione del percorso (pedonale e ciclabile contigui ma separati)**

Modifica alla destinazione del tratto di percorso da "ciclopedonale promiscuo" o "ciclabile" a "pedonale" e "ciclabile" mediante modifica della segnaletica verticale, realizzazione di segnaletica orizzontale (linee di margine e simboli) per la riconoscibilità della destinazione del percorso, posa di segnaletica a rilievo per rendere percepibile con il senso cinestetico la separazione tra le due corsie. Percorso pedonale adiacente alla guida naturale.

Delimitare i percorsi con corsia in sasso in analogia al tratto successivo del percorso.

Soluzione da coordinare con BICIPLAN al quale si rimanda la scelta circa la direzionalità del percorso ciclabile.

STIMA DEL COSTO **9.000 €**

PEBA Comune di Trieste - Servola - Chiarbola - San Giacomo > AMBITO URBANO\_AREE SCOPERTE > 11\_Ingresso ciclabile Cottur

Rilevatore **0034**  
 Data Rilievo **04 Settembre 2025**  
 Ultimo aggiornamento scheda: 29 Settembre 2025

Indirizzo  
**Via Giovanni Orlandini 9, 34144 Trieste**

LIV. di priorità  
**1**

ID Scheda  
**E 5897-2621**

RILIEVO STATO DI FATTO

AREA PAVIMENTATA

PERCORSO PEDONALE

PAVIMENTAZIONE



Sconnessioni	Si	
Dimensioni	X 450,00 cm	Y 650,00 cm
Materiale	--	
Note relative al rilievo	Intera area tra le scale e la pavimentazione in cemento liscio.	

LINK ALTRE CRITICITÀ

Nessuna criticità collegata

IPOTESI DI SOLUZIONE



PS2119 (modificato)  
**Demolizione della pavimentazione e sua ricostruzione in cls**  
 Demolizione della pavimentazione e sua ricostruzione in cls per ripristinare la planarità e la continuità del piano di calpestio, da raccordare a raso e senza discontinuità alle pavimentazioni adiacenti, incluse demolizioni e ripristini.

STIMA DEL COSTO **4.387 €**

PEBA Comune di Trieste - Servola - Chiarbola - San Giacomo > AMBITO URBANO\_AREE SCOPERTE > 11\_Ingresso ciclabile Cottur

Rilevatore **0034**

Data Rilievo **04 Settembre 2025**

Ultimo aggiornamento scheda: 29 Settembre 2025

Indirizzo

Via Ponziana 20, 34144 Trieste

LIV.  
di priorità

**1**

ID Scheda

**E 5897-2624**

RILIEVO STATO DI FATTO

AREA PAVIMENTATA

SUPERFICIE PAVIMENTATA

**PAVIMENTAZIONE**



Sconnessioni	Si	
Dimensioni	X 500,00 cm	Y 300,00 cm
Materiale	--	
Note relative al rilievo	Anche sconnessioni del raccordo in pietra tra i muri di contenimento	

LINK ALTRE CRITICITÀ

Nessuna criticità collegata

IPOTESI DI SOLUZIONE



PS2134 (modificato)  
**Demolizione della pavimentazione e sua ricostruzione in cls**  
 Demolizione della pavimentazione e sua ricostruzione in cls per ripristinare la planarità e la continuità del piano di calpestio, da raccordare a raso e senza discontinuità alle pavimentazioni adiacenti, incluse demolizioni e ripristini.

STIMA DEL COSTO **2.250 €**

**PEBA Comune di Trieste - Servola - Chiarbola - San Giacomo > AMBITO URBANO\_AREE SCOPERTE > 11\_Ingresso ciclabile Cottur**

Rilevatore **0034**  
 Data Rilievo **04 Settembre 2025**  
 Ultimo aggiornamento scheda: 29 Settembre 2025

Indirizzo  
**Via Ponziana 20, 34144 Trieste**

LIV.  
 di priorità  
**1**

ID Scheda  
**E 5897-2628**

**RILIEVO STATO DI FATTO**

AREA PAVIMENTATA

PERCORSO PEDONALE

PROTEZIONE



Assenza	Si
Dimensioni	X 1200,00 cm Y --
Materiale	--
Note relative al rilievo	--

**LINK ALTRE CRITICITÀ**

Nessuna criticità collegata

**IPOTESI DI SOLUZIONE**



**PS2135 (modificato)**  
**Realizzazione di guida naturale (cordolo)**

Posa di cordolo in pietra con funzione di delimitazione fisica e percettiva del margine del percorso, a contrasto cromatico rispetto alla pavimentazione, incluse demolizioni e ripristini. Altezza 10 cm dalla quota della pavimentazione.

Anche per proteggere dal dislivello verso l'area verde.

**STIMA DEL COSTO** **1.080 €**

PEBA Comune di Trieste - Servola - Chiarbola - San Giacomo > AMBITO URBANO\_AREE SCOPERTE > 11\_Ingresso ciclabile Cottur

Rilevatore **0034**  
 Data Rilievo **04 Settembre 2025**  
 Ultimo aggiornamento scheda: 29 Settembre 2025

Indirizzo  
**via Orlandini 16 - Trieste (Trieste)**

LIV.  
 di priorità  
**1**

ID Scheda  
**E 5897-2630**

**RILIEVO STATO DI FATTO**

AREA PAVIMENTATA

PERCORSO PEDONALE

PROTEZIONE

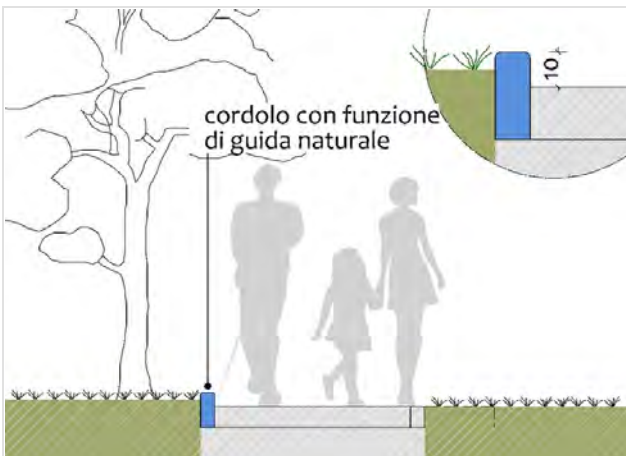


Assenza	Si
Dimensioni	X 3700,00 cm Y --
Materiale	--
Note relative al rilievo	--

**LINK ALTRE CRITICITÀ**

Nessuna criticità collegata

**IPOTESI DI SOLUZIONE**



**PS2135 (modificato)**  
**Realizzazione di guida naturale (cordolo)**

Posa di cordolo in pietra con funzione di delimitazione fisica e percettiva del margine del percorso, a contrasto cromatico rispetto alla pavimentazione, incluse demolizioni e ripristini. Altezza 10 cm dalla quota della pavimentazione.

Anche per proteggere dal dislivello verso l'area verde.

STIMA DEL COSTO **3.330 €**

PEBA Comune di Trieste - Servola - Chiarbola - San Giacomo > AMBITO URBANO\_AREE SCOPERTE > 11\_Ingresso ciclabile Cottur

Rilevatore **0034**  
Data Rilievo **04 Settembre 2025**  
Ultimo aggiornamento scheda: 29 Settembre 2025

Indirizzo  
**Via Giovanni Orlandini 16, 34144 Trieste**

LIV.  
di priorità  
**1**

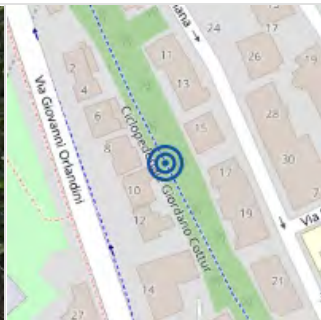
ID Scheda  
**E 5897-2632**

RILIEVO STATO DI FATTO

AREA PAVIMENTATA

PERCORSO PEDONALE

PAVIMENTAZIONE



Sconnessioni	Si	
Dimensioni	X 140,00 cm	Y 1200,00 cm
Materiale	--	

Note relative al rilievo  
Infossamento e successivo rialzo della pavimentazione il secondo per radici affioranti.

LINK ALTRE CRITICITÀ

Nessuna criticità collegata

IPOTESI DI SOLUZIONE



PS2112 (modificato)  
Riparazione della pavimentazione

Riparazione della pavimentazione mediante demolizione e ricostruzione in materiale analogo all'esistente per ripristinare la planarità e la continuità del piano di calpestio, da raccordare a raso e senza discontinuità alle pavimentazioni adiacenti.

STIMA DEL COSTO

**1.680 €**

PEBA Comune di Trieste - Servola - Chiarbola - San Giacomo > AMBITO URBANO\_AREE SCOPERTE > 11\_Ingresso ciclabile Cottur

Rilevatore **0034**

Data Rilievo **04 Settembre 2025**

Ultimo aggiornamento scheda: 29 Settembre 2025

Indirizzo

via Orlandini 16 - Trieste (Trieste)

LIV.  
di priorità  
**2**

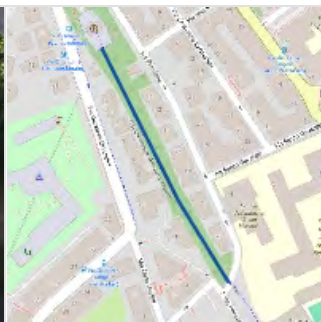
ID Scheda

**E 5897-2634**

RILIEVO STATO DI FATTO

AREA PAVIMENTATA

PERCORSO PEDONALE



Ripiano orizzontale -  
Assenza

Si

Dimensioni

X --

Y --

Materiale

--


Note relative al rilievo

Pendenza costante fino a 3% , poi pendenza superiore in  
prossimità del raccordo su via Ponziana

LINK ALTRE CRITICITÀ

Nessuna criticità collegata

IPOTESI DI SOLUZIONE



PS2136

Mantenimento stato di fatto

Considerando le condizioni di contesto o di uso e che l'eliminazione della criticita' comporta interventi particolarmente invasivi, si ritiene di non prescrivere, in sede di PEBA, l'intervento di eliminazione.

STIMA DEL COSTO

**0 €**

PEBA Comune di Trieste - Servola - Chiarbola - San Giacomo > AMBITO URBANO\_AREE SCOPERTE > 11\_Ingresso ciclabile Cottur

Rilevatore **0034**

Data Rilievo **04 Settembre 2025**

Ultimo aggiornamento scheda: 29 Settembre 2025

Indirizzo

**via Orlandini 16 - Trieste (Trieste)**

LIV.  
di priorità

**1**

ID Scheda

**E 5897-2635**

RILIEVO STATO DI FATTO

AREA PAVIMENTATA

PERCORSO PEDONALE

PROTEZIONE



Assenza	Si
Dimensioni	X 3000,00 cm Y --
Materiale	--
Note relative al rilievo	Dislivello laterale al percorso privo di protezione

LINK ALTRE CRITICITÀ

Nessuna criticità collegata

IPOTESI DI SOLUZIONE



PS2135 (modificato)  
Realizzazione di guida naturale (cordolo)

Posa di cordolo in pietra con funzione di delimitazione fisica e percettiva del margine del percorso, a contrasto cromatico rispetto alla pavimentazione, incluse demolizioni e ripristini. Altezza 10 cm dalla quota della pavimentazione.

Anche per proteggere dal dislivello verso l'area verde.

STIMA DEL COSTO

**2.700 €**

PEBA Comune di Trieste - Servola - Chiarbola - San Giacomo > AMBITO URBANO\_AREE SCOPERTE > 11\_Ingresso ciclabile Cottur

Rilevatore **0034**

Data Rilievo **04 Settembre 2025**

Ultimo aggiornamento scheda: 29 Settembre 2025

Indirizzo

via Orlandini 16 - Trieste (Trieste)

LIV.  
di priorità  
**3**

ID Scheda

**E 5897-2637**

RILIEVO STATO DI FATTO

AREA PAVIMENTATA

PERCORSO PEDONALE

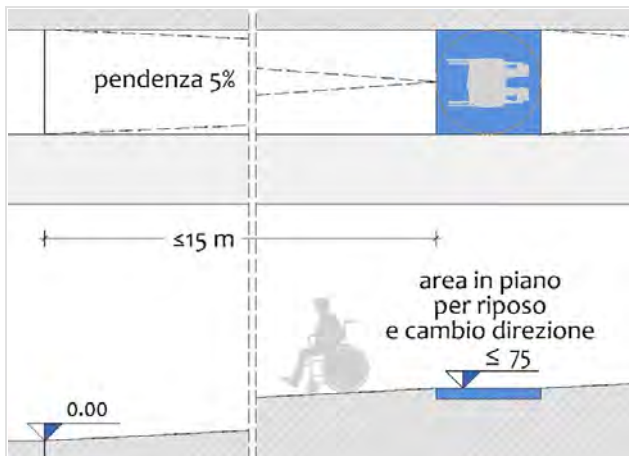


Pendenza longitudinale	8.4	≤ 5% – ammessa fino a ≤12% in caso di adeguamento
Dimensioni	X 400,00 cm	Y 3000,00 cm
Materiale	--	
Note relative al rilievo	--	

LINK ALTRE CRITICITÀ

Nessuna criticità collegata

IPOTESI DI SOLUZIONE



PS1308 (modificato)

Demolizione e ricostruzione del percorso con risagomatura

Demolizione del percorso e sua ricostruzione con risagomatura del piano di posa per distribuire il dislivello in tratti con pendenza longitudinale pari o inferiore a 5%, con area in piano almeno ogni 15 m posta nella posizione più opportuna in relazione al contesto, incluse demolizioni e ripristini.

in caso di attuazione, pavimentare il percorso pedonale in continuità con quanto realizzato nel tratto precedente del percorso e visibile in basso nella foto (rif. Scheda 2639).

STIMA DEL COSTO

**18.000 €**

PEBA Comune di Trieste - Servola - Chiarbola - San Giacomo > AMBITO URBANO\_AREE SCOPERTE > 11\_Ingresso ciclabile Cottur

Rilevatore **0034**

Data Rilievo **04 Settembre 2025**

Ultimo aggiornamento scheda: 29 Settembre 2025

Indirizzo

**via Orlandini 16 - Trieste (Trieste)**

LIV.  
di priorità

**1**

ID Scheda

**E 5897-2639**

RILIEVO STATO DI FATTO

AREA PAVIMENTATA

PERCORSO PEDONALE

PROTEZIONE




Assenza	Si
Dimensioni	X -- Y --
Materiale	--
Note relative al rilievo	--

LINK ALTRE CRITICITÀ

Nessuna criticità collegata

IPOTESI DI SOLUZIONE



PS2137 (modificato)

**Realizzazione di guida naturale (inserto nella pavimentazione)**

Realizzazione di inserto nella pavimentazione in acciottolato con funzione di delimitazione del percorso pedonale e guida per le persone non vedenti o ipovedenti mediante impiego di materiale a contrasto materico percepibile con il senso cinestetico ed esteticamente idoneo al contesto, da raccordare a raso e senza discontinuità alle pavimentazioni adiacenti, incluse demolizioni e ripristini.

Replicare la soluzione già presente nel tratto precedente del percorso e visibile in basso nella foto.

STIMA DEL COSTO

**3.750 €**

PEBA Comune di Trieste - Servola - Chiarbola - San Giacomo > AMBITO URBANO\_AREE SCOPERTE > 11\_Ingresso ciclabile Cottur

Rilevatore **0034**

Data Rilievo **04 Settembre 2025**

Ultimo aggiornamento scheda: 29 Settembre 2025

Indirizzo

**via Orlandini 16 - Trieste (Trieste)**

LIV.  
di priorità

**1**

ID Scheda

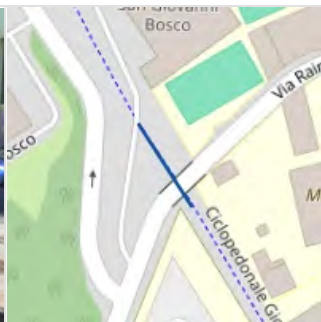
**E 5897-2641**

RILIEVO STATO DI FATTO

AREA PAVIMENTATA

PERCORSO PEDONALE

PROTEZIONE



Assenza	Si
Dimensioni	X 2500,00 cm Y --
Materiale	--
Note relative al rilievo	--

LINK ALTRE CRITICITÀ

Nessuna criticità collegata

IPOTESI DI SOLUZIONE



PS2135 (modificato)  
Realizzazione di guida naturale (cordolo)

Posa di cordolo in pietra con funzione di delimitazione fisica e percettiva del margine del percorso, a contrasto cromatico rispetto alla pavimentazione, incluse demolizioni e ripristini. Altezza 10 cm dalla quota della pavimentazione.

Anche per proteggere dal dislivello verso l'area verde.

STIMA DEL COSTO **2.250 €**

PEBA Comune di Trieste - Servola - Chiarbola - San Giacomo > AMBITO URBANO\_AREE SCOPERTE > 11\_Ingresso ciclabile Cottur

Rilevatore **0034**  
 Data Rilievo **04 Settembre 2025**  
 Ultimo aggiornamento scheda: 29 Settembre 2025

Indirizzo  
**via Orlandini 16 - Trieste (Trieste)**

LIV.  
 di priorità  
**1**

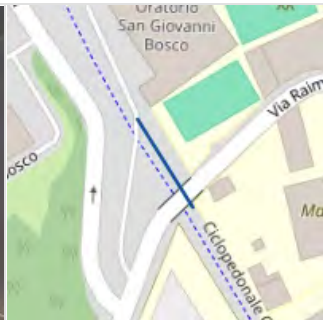
ID Scheda  
**E 5897-2643**

**RILIEVO STATO DI FATTO**

AREA PAVIMENTATA

PERCORSO PEDONALE

PROTEZIONE




Assenza	Si
Dimensioni	X -- Y --
Materiale	--
Note relative al rilievo	--

**LINK ALTRE CRITICITÀ**

Nessuna criticità collegata

**IPOTESI DI SOLUZIONE**



**PS2137 (modificato)**  
**Realizzazione di guida naturale (inserto nella pavimentazione)**

Realizzazione di inserto nella pavimentazione in acciottolato con funzione di delimitazione del percorso pedonale e guida per le persone non vedenti o ipovedenti mediante impiego di materiale a contrasto materico percepibile con il senso cinestetico ed esteticamente idoneo al contesto, da raccordare a raso e senza discontinuità alle pavimentazioni adiacenti, incluse demolizioni e ripristini.  
 Replicare la soluzione già presente nel tratto precedente del percorso e visibile in basso nella foto.

STIMA DEL COSTO **2.250 €**

PEBA Comune di Trieste - Servola - Chiarbola - San Giacomo > AMBITO URBANO\_AREE SCOPERTE > 11\_Ingresso ciclabile Cottur

Rilevatore **0034**

Data Rilievo **17 Settembre 2025**

Ultimo aggiornamento scheda: 29 Settembre 2025

Indirizzo

Via Giovanni Orlandini 17, 34144 Trieste

LIV.  
di priorità  
**1**

ID Scheda

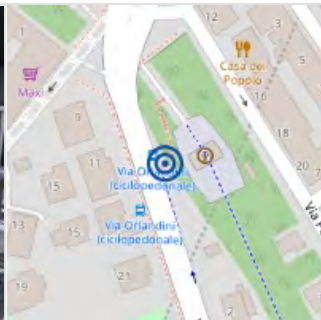
**E 5897-2913**

RILIEVO STATO DI FATTO

AREA PAVIMENTATA

PERCORSO PEDONALE

SEGNALETICA INFORMATIVA



Assenza	Si
Dimensioni	X -- Y --
Materiale	--
Note relative al rilievo	<b>Il percorso di accesso all'area non è praticabile da persona con disabilità motorie.</b>

LINK ALTRE CRITICITÀ

Nessuna criticità collegata

IPOTESI DI SOLUZIONE



PS2129 (modificato)  
Installazione di segnaletica per il wayfinding

Installazione di pannello con freccia di direzione ed indicazione grafica e testuale ad alta visibilità per informare circa la presenza di un percorso alternativo ed accessibile per raggiungere l'area raccordata da gradini. Posizionare la segnaletica in posizione tale da agevolare il riconoscimento e la comprensione dalla direzione di avvicinamento prevalente.

Per indicare che il percorso non è accessibile e informare circa la posizione di un percorso di accesso utilizzabile anche da persone con disabilità motorie.

STIMA DEL COSTO **350 €**