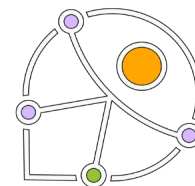




COMUNE DI TRIESTE

novembre 2025



**PIANO ELIMINAZIONE
BARRIERE ARCHITETTONICHE (PEBA)**

Servola – Chiarbola – San Giacomo

06 **AMBITO URBANO – AREE SCOPERTE**
SCHEDE DI SINTESI
con estratto planimetrico
per l'identificazione del percorso
ed assegnazione della priorità primaria

PROFESSIONISTI INCARICATI

dott.arch. Francesco Casola

dott.arch. Erica Gaiatto

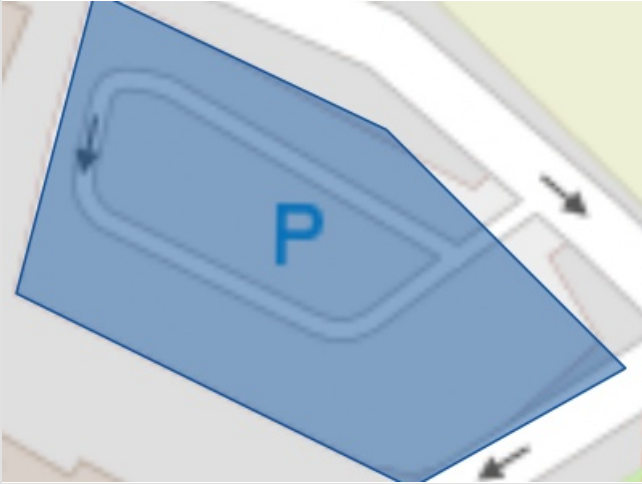

PEBA Comune di Trieste - Servola - Chiarbola - San Giacomo > Ambito Urbano_Aree scoperte		
Data Rilievo 11 Settembre 2025 <small>Ultimo aggiornamento scheda: 12 Novembre 2025</small>	ID Rilevatore 0034	ID Scheda SE 32846
01_Parcheggio_Via San Lorenzo in Selva		
	Lunghezza percorso:	--
	Capoluogo/nome frazione:	Servola
	Tipo di viabilità carrabile:	--
	Pista ciclabile:	--
	Lato su cui insiste la pista ciclabile:	--
	Interventi esterni al PEBA previsti nel breve periodo:	No
	Identificazione dei tratti di percorso compresi nella scheda di sintesi:	Intera area
CRITICITÀ TOTALI:	COSTO TOTALE	
2	6060 €	

TABELLA DI VALUTAZIONE PRIORITÀ

ELEMENTI DI VALUTAZIONE	QUANTITÀ	VALORE
Area parcheggio/parcheggio di interscambio	1	2,40
Implementazione della rete dell'accessibilità	1	1,50
SUB TOTALE		
Priorità della Pubblica Amministrazione	Media	2
Segnalazioni dei cittadini	Bassa	0,00
TOTALE		4,29

PEBA Comune di Trieste - Servola - Chiarbola - San Giacomo > Ambito Urbano_Aree scoperte		
Data Rilievo 11 Settembre 2025 <small>Ultimo aggiornamento scheda: 12 Novembre 2025</small>	ID Rilevatore 0034	ID Scheda SE 32846
01_Parcheggio_Via San Lorenzo in Selva		

CRITICITÀ PIÙ RILEVANTI

	LIV. 1 E 5897-2922 Sconnessioni via San Lorenzo in Selva 23 - Trieste (Trieste)	Costo stimato 4500 €
DESC. STATO DI FATTO	Sconnessioni e pendenze lungo il percorso tra lo stallo ed il marciapiede.	
DESC. PROGETTO		

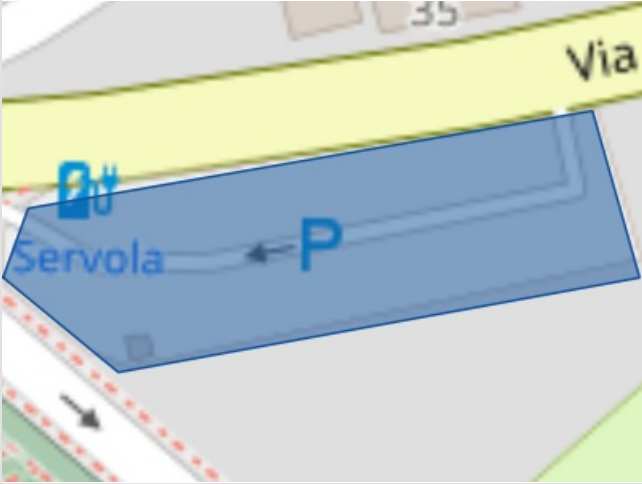


PEBA Comune di Trieste - Servola - Chiarbola - San Giacomo > Ambito Urbano_Aree scoperte		
Data Rilievo 11 Settembre 2025 <small>Ultimo aggiornamento scheda: 12 Novembre 2025</small>	ID Rilevatore 0034	ID Scheda SE 32847
02_Parcheggio_Via del Carpineto		
	Lunghezza percorso:	--
	Capoluogo/nome frazione:	Servola
	Tipo di viabilità carrabile:	--
	Pista ciclabile:	--
	Lato su cui insiste la pista ciclabile:	--
	Interventi esterni al PEBA previsti nel breve periodo:	No
	Identificazione dei tratti di percorso compresi nella scheda di sintesi:	Intera area
CRITICITÀ TOTALI:	COSTO TOTALE	
2	485 €	

TABELLA DI VALUTAZIONE PRIORITÀ

ELEMENTI DI VALUTAZIONE	QUANTITÀ	VALORE
Biblioteca/centro culturale/civico sociale/auditorium	1	3,20
Edificio di culto, cimitero...	1	2,40
Area parcheggio/parcheggio di interscambio	1	2,40
Commercio di quartiere (negozio, supermercato, bar, ristorante, edicola...)	10	4,25
SUB TOTALE		
Priorità della Pubblica Amministrazione	Media	2
Segnalazioni dei cittadini	Media	1,35
TOTALE		14,83

PEBA Comune di Trieste - Servola - Chiarbola - San Giacomo > Ambito Urbano_Aree scoperte		
Data Rilievo 11 Settembre 2025 <small>Ultimo aggiornamento scheda: 12 Novembre 2025</small>	ID Rilevatore 0034	ID Scheda SE 32847
02_Parcheggio_Via del Carpineto		

CRITICITÀ PIÙ RILEVANTI

	LIV. 1	E 5897-1169 Assenza Via del Carpineto 30, 34146 Trieste	Costo stimato 410 €	
DESC. STATO DI FATTO	Assenza di stallo riservato			
DESC. PROGETTO				



PEBA Comune di Trieste - Servola - Chiarbola - San Giacomo > Ambito Urbano_Aree scoperte		
Data Rilievo 11 Settembre 2025 <small>Ultimo aggiornamento scheda: 12 Novembre 2025</small>	ID Rilevatore 0034	ID Scheda SE 32848
03_Parcheggio_Via Ponziana		
	Lunghezza percorso:	--
	Capoluogo/nome frazione:	San Giacomo
	Tipo di viabilità carrabile:	--
	Pista ciclabile:	--
	Lato su cui insiste la pista ciclabile:	--
	Interventi esterni al PEBA previsti nel breve periodo:	No
Identificazione dei tratti di percorso compresi nella scheda di sintesi:		Intera area
CRITICITÀ TOTALI:	COSTO TOTALE	
10	16655 €	


TABELLA DI VALUTAZIONE PRIORITÀ

ELEMENTI DI VALUTAZIONE	QUANTITÀ	VALORE
Area parcheggio/parcheggio di interscambio	1	2,40
Percorso pedonale rilevante (anche ciclo-pedonale: pedibus, percorso della salute...)	1	3,20
Commercio di quartiere (negozio, supermercato, bar, ristorante, edicola...)	10	4,25
SUB TOTALE		
Priorità della Pubblica Amministrazione	Bassa	3
Segnalazioni dei cittadini	Media	0,99
TOTALE		10,84

PEBA Comune di Trieste - Servola - Chiarbola - San Giacomo > Ambito Urbano_Aree scoperte		
Data Rilievo 11 Settembre 2025 <small>Ultimo aggiornamento scheda: 12 Novembre 2025</small>	ID Rilevatore 0034	ID Scheda SE 32848
03_Parcheggio_Via Ponziana		

CRITICITÀ PIÙ RILEVANTI

	LIV. 1	E 5897-2081 Assenza rispetto del rapporto numerico Via Antonio Gramsci 8, 34137 Trieste	Costo stimato --	
DESC. STATO DI FATTO	Il numero di stalli ordinari richiede la presenza di 2 stalli riservati, mentre ne è presente 1 (con criticità)			
DESC. PROGETTO				

	LIV. 1	E 5897-2089 Sconnessioni Via Antonio Gramsci 8, 34137 Trieste	Costo stimato 5200 €	
DESC. STATO DI FATTO	Stallo riservato con pavimentazione in autobloccanti in cls con fori per drenaggio inerbiti.			
DESC. PROGETTO				






PEBA Comune di Trieste - Servola - Chiarbola - San Giacomo > Ambito Urbano_Aree scoperte		
Data Rilievo 11 Settembre 2025 <small>Ultimo aggiornamento scheda: 12 Novembre 2025</small>	ID Rilevatore 0034	ID Scheda SE 32849
04_Cimitero di Servola		
	Lunghezza percorso:	--
	Capoluogo/nome frazione:	Servola
	Tipo di viabilità carrabile:	--
	Pista ciclabile:	--
	Lato su cui insiste la pista ciclabile:	--
	Interventi esterni al PEBA previsti nel breve periodo:	No
	Identificazione dei tratti di percorso compresi nella scheda di sintesi:	Intera area
CRITICITÀ TOTALI:	COSTO TOTALE	
9	16159 €	

TABELLA DI VALUTAZIONE PRIORITÀ

ELEMENTI DI VALUTAZIONE	QUANTITÀ	VALORE
Edificio di culto, cimitero...	1	2,40
SUB TOTALE		
Priorità della Pubblica Amministrazione	Media	2
Segnalazioni dei cittadini	Media	0,26
TOTALE		2,90

PEBA Comune di Trieste - Servola - Chiarbola - San Giacomo > Ambito Urbano_Aree scoperte		
Data Rilievo 11 Settembre 2025 <small>Ultimo aggiornamento scheda: 12 Novembre 2025</small>	ID Rilevatore 0034	ID Scheda SE 32849
04_Cimitero di Servola		

CRITICITÀ PIÙ RILEVANTI

	LIV. 1	E 5897-1166 Sconnessioni via di Servola 1 - Trieste (Trieste)	Costo stimato 8360 €	
DESC. STATO DI FATTO	Pavimentazione sterrata nell'intero cimitero (solo l'area d'accesso è pavimentata).			
DESC. PROGETTO				
	LIV. 1	E 5897-1170 Percorso raccordato solo da gradini Ratto della Pileria 1, 34148 Trieste	Costo stimato --	
DESC. STATO DI FATTO	Il cimitero si sviluppa su tre livelli raccordati solo da gradini che rendono di fatto inaccessibile buona parte del cimitero. Criticità di difficile eliminazione.			
DESC. PROGETTO				








PEBA Comune di Trieste - Servola - Chiarbola - San Giacomo > Ambito Urbano_Aree scoperte		
Data Rilievo 11 Settembre 2025 Ultimo aggiornamento scheda: 12 Novembre 2025	ID Rilevatore 0034	ID Scheda SE 32850
05_Pineta S. Miniussi		
	Lunghezza percorso:	--
	Capoluogo/nome frazione:	Servola
	Tipo di viabilità carrabile:	--
	Pista ciclabile:	--
	Lato su cui insiste la pista ciclabile:	--
	Interventi esterni al PEBA previsti nel breve periodo:	Si
	Identificazione dei tratti di percorso compresi nella scheda di sintesi:	Percorsi interni all'area verde
CRITICITÀ TOTALI:	COSTO TOTALE	
35	70412 €	

TABELLA DI VALUTAZIONE PRIORITÀ

ELEMENTI DI VALUTAZIONE	QUANTITÀ	VALORE
Fermata Trasporto Pubblico	1	1,60
Area verde	1	2,80
Progetti di intervento, esterno al PEBA, previsto nel breve periodo	1	1,50
SUB TOTALE		
Priorità della Pubblica Amministrazione	Media	2
Segnalazioni dei cittadini	Media	0,65
TOTALE		7,14

PEBA Comune di Trieste - Servola - Chiarbola - San Giacomo > Ambito Urbano_Aree scoperte		
Data Rilievo 11 Settembre 2025 <small>Ultimo aggiornamento scheda: 12 Novembre 2025</small>	ID Rilevatore 0034	ID Scheda SE 32850
05_Pineta S. Miniussi		

CRITICITÀ PIÙ RILEVANTI

	LIV. 1	E 5897-1114 Pendenza longitudinale via di Servola - Trieste (Trieste)	Costo stimato --	
DESC. STATO DI FATTO	Percorso con pendenza costante, tra 6 e 11%, con sconnessioni, con allargamenti con panchine non in piano.			
DESC. PROGETTO				
	LIV. 1	E 5897-1415 Non presente su entrambi i lati Pineta Stefano Miniussi, 34145 Trieste	Costo stimato 10500 €	
DESC. STATO DI FATTO	Scale prive di corrimano, con gradini danneggiati e pavimentazioni con sconnessioni gravi, privi di marcagradino e segnaletica tattilo plantare.			
DESC. PROGETTO				
	LIV. 3	E 5897-1431 Pendenza longitudinale via di Servola - Trieste (Trieste)	Costo stimato --	
DESC. STATO DI FATTO	Tratto di percorso non accessibile per larghezza, sconnessioni, pendenze longitudinali fino a 21,3%			
DESC. PROGETTO				












PEBA Comune di Trieste - Servola - Chiarbola - San Giacomo > Ambito Urbano_Aree scoperte		
Data Rilievo 11 Settembre 2025 <small>Ultimo aggiornamento scheda: 12 Novembre 2025</small>	ID Rilevatore 0034	ID Scheda SE 32851
06_Giardino Pincherle		
	Lunghezza percorso:	--
	Capoluogo/nome frazione:	--
	Tipo di viabilità carrabile:	--
	Pista ciclabile:	--
	Lato su cui insiste la pista ciclabile:	--
	Interventi esterni al PEBA previsti nel breve periodo:	No
	Identificazione dei tratti di percorso compresi nella scheda di sintesi:	Intera area
CRITICITÀ TOTALI:	COSTO TOTALE	
28	81721 €	

TABELLA DI VALUTAZIONE PRIORITÀ

ELEMENTI DI VALUTAZIONE	QUANTITÀ	VALORE
Area verde attrezzata (destinazione ludico, sportiva, per spettacoli...)	1	3,50
SUB TOTALE		
Priorità della Pubblica Amministrazione	Bassa	3
Segnalazioni dei cittadini	Media	0,35
TOTALE		3,85

PEBA Comune di Trieste - Servola - Chiarbola - San Giacomo > Ambito Urbano_Aree scoperte		
Data Rilievo 11 Settembre 2025 <small>Ultimo aggiornamento scheda: 12 Novembre 2025</small>	ID Rilevatore 0034	ID Scheda SE 32851
06_Giardino Pincherle		

CRITICITÀ PIÙ RILEVANTI

	LIV. 1	E 5897-2863 Sconnessioni via Strada di Fiume 80/2 - Trieste (Trieste)	Costo stimato 5270 €	
DESC. STATO DI FATTO	Percorso con sconnessioni gravi e pendenza longitudinale del 13,5%			
DESC. PROGETTO				
	LIV. 1	E 5897-2868 Assenza Strada di Fiume 53, 34137 Trieste	Costo stimato 20000 €	
DESC. STATO DI FATTO	Assenza di giochi accessibili			
DESC. PROGETTO				
	LIV. 3	E 5897-2878 Sconnessioni Galleria di Montebello 1/1, 34137 Trieste	Costo stimato --	
DESC. STATO DI FATTO	Aree sgambamento cani non accessibili			
DESC. PROGETTO				
	LIV. 1	E 5897-2882 Percorso raccordato solo da gradini Galleria di Montebello 1/1, 34137 Trieste	Costo stimato --	
DESC. STATO DI FATTO	Area giochi al livello intermedio raccordata solo da gradini; il parco giochi si struttura su tre livelli			
DESC. PROGETTO				
	LIV. 1	E 5897-2912 Gradino - Assenza contrasto cromatico Galleria di Montebello 1/1, 34137 Trieste	Costo stimato 247 €	
DESC. STATO DI FATTO	Scale interne all'area prive di corrimano, marcagradini e segnaletica tattilo plantare			
DESC. PROGETTO				








PEBA Comune di Trieste - Servola - Chiarbola - San Giacomo > Ambito Urbano_Aree scoperte		
Data Rilievo 11 Settembre 2025 Ultimo aggiornamento scheda: 12 Novembre 2025	ID Rilevatore 0034	ID Scheda SE 32852
07_Giardino_Via Orlandini		
	Lunghezza percorso:	--
	Capoluogo/nome frazione:	San Giacomo
	Tipo di viabilità carrabile:	--
	Pista ciclabile:	--
	Lato su cui insiste la pista ciclabile:	--
	Interventi esterni al PEBA previsti nel breve periodo:	No
Identificazione dei tratti di percorso compresi nella scheda di sintesi:		Intera area
CRITICITÀ TOTALI:	COSTO TOTALE	
21	115715 €	

TABELLA DI VALUTAZIONE PRIORITÀ

ELEMENTI DI VALUTAZIONE	QUANTITÀ	VALORE
Area verde attrezzata (destinazione ludico, sportiva, per spettacoli...)	1	3,50
SUB TOTALE		
Priorità della Pubblica Amministrazione	Bassa	3
Segnalazioni dei cittadini	Media	0,35
TOTALE		3,85

PEBA Comune di Trieste - Servola - Chiarbola - San Giacomo > Ambito Urbano_Aree scoperte		
Data Rilievo 11 Settembre 2025 <small>Ultimo aggiornamento scheda: 12 Novembre 2025</small>	ID Rilevatore 0034	ID Scheda SE 32852
07_Giardino_Via Orlandini		

CRITICITÀ PIÙ RILEVANTI

	LIV. 1	E 5897-2006 Pendenza longitudinale via Orlandini 12 - Trieste (Trieste)	Costo stimato 8660 €	
DESC. STATO DI FATTO	Percorso con pendenza longitudinale del 12,3%, con pavimentazione con giunti e risalti			
DESC. PROGETTO				
	LIV. 1	E 5897-2022 Sconnessioni via Orlandini 12 - Trieste (Trieste)	Costo stimato 23100 €	
DESC. STATO DI FATTO	Percorsi sterrati			
DESC. PROGETTO				
	LIV. 1	E 5897-2023 Assenza Via Giovanni Orlandini 37, 34144 Trieste	Costo stimato 2200 €	
DESC. STATO DI FATTO	Assenza di stalli riservati presso l'unico ingresso accessibile all'area verde			
DESC. PROGETTO				








PEBA Comune di Trieste - Servola - Chiarbola - San Giacomo > Ambito Urbano_Aree scoperte		
Data Rilievo 11 Settembre 2025 <small>Ultimo aggiornamento scheda: 12 Novembre 2025</small>	ID Rilevatore 0034	ID Scheda SE 32853
08_Area sportiva_Via Cossetto		
	Lunghezza percorso:	--
	Capoluogo/nome frazione:	Chiarbola
	Tipo di viabilità carrabile:	--
	Pista ciclabile:	--
	Lato su cui insiste la pista ciclabile:	--
	Interventi esterni al PEBA previsti nel breve periodo:	No
Identificazione dei tratti di percorso compresi nella scheda di sintesi:		Intera area
CRITICITÀ TOTALI:	COSTO TOTALE	
10	13076 €	

TABELLA DI VALUTAZIONE PRIORITÀ

ELEMENTI DI VALUTAZIONE	QUANTITÀ	VALORE
Impianto per la sola pratica sportiva (campo da calcio, da tennis...)	1	1,40
SUB TOTALE		
Priorità della Pubblica Amministrazione	Bassa	3
Segnalazioni dei cittadini	Media	0,14
TOTALE		1,54

PEBA Comune di Trieste - Servola - Chiarbola - San Giacomo > Ambito Urbano_Aree scoperte		
Data Rilievo 11 Settembre 2025 <small>Ultimo aggiornamento scheda: 12 Novembre 2025</small>	ID Rilevatore 0034	ID Scheda SE 32853
08_Area sportiva_Via Cossetto		

CRITICITÀ PIÙ RILEVANTI

	LIV. 1	E 5897-1725 Assenza Via Norma Cossetto 4, 34145 Trieste	Costo stimato 820 €	
DESC. STATO DI FATTO	Assenza di stalli riservati			
DESC. PROGETTO				
	LIV. 1	E 5897-1735 Altezza Via Norma Cossetto 4, 34145 Trieste	Costo stimato 9390 €	
DESC. STATO DI FATTO	Ingresso agli spazi interni con gradini; assenza di servizi igienici accessibili			
DESC. PROGETTO				
	LIV. 1	E 5897-1741 Altezza Via Umago 5, 34145 Trieste	Costo stimato 175 €	
DESC. STATO DI FATTO	Accesso alle aree per la pratica sportiva con gradino			
DESC. PROGETTO				








PEBA Comune di Trieste - Servola - Chiarbola - San Giacomo > Ambito Urbano_Aree scoperte		
Data Rilievo 11 Settembre 2025 <small>Ultimo aggiornamento scheda: 12 Novembre 2025</small>	ID Rilevatore 0034	ID Scheda SE 32854
09_Area sportiva_Via Praga		
	Lunghezza percorso:	--
	Capoluogo/nome frazione:	Servola
	Tipo di viabilità carrabile:	--
	Pista ciclabile:	--
	Lato su cui insiste la pista ciclabile:	--
	Interventi esterni al PEBA previsti nel breve periodo:	No
Identificazione dei tratti di percorso compresi nella scheda di sintesi:		Intera area sportiva
CRITICITÀ TOTALI:	COSTO TOTALE	
39	48825 €	

TABELLA DI VALUTAZIONE PRIORITÀ

ELEMENTI DI VALUTAZIONE	QUANTITÀ	VALORE
Scuola primaria	1	4,40
Impianto per la sola pratica sportiva (campo da calcio, da tennis...)	1	1,40
SUB TOTALE		
Priorità della Pubblica Amministrazione	Media	2
Segnalazioni dei cittadini	Media	0,64
TOTALE		7,02

PEBA Comune di Trieste - Servola - Chiarbola - San Giacomo > Ambito Urbano_Aree scoperte		
Data Rilievo 11 Settembre 2025 <small>Ultimo aggiornamento scheda: 12 Novembre 2025</small>	ID Rilevatore 0034	ID Scheda SE 32854
09_Area sportiva_Via Praga		

CRITICITÀ PIÙ RILEVANTI

	LIV. 1	E 5897-0952 Assenza Via del Pane Bianco 11/1, 34146 Trieste	Costo stimato 2240 €	
DESC. STATO DI FATTO	Tutte le scale dell'area sportiva sono prive di corrimano, marcagradino, segnaletica tattilo plantare.			
DESC. PROGETTO				
	LIV. 1	E 5897-0959 Vegetazione Via del Pane Bianco 11/2, 34146 Trieste	Costo stimato 2000 €	
DESC. STATO DI FATTO	L'area sportiva è inutilizzata, come evidenziato dalla presenza della vegetazione, e richiede un integrale progetto di riqualificazione che potrebbe prevedere pratiche sportive diverse rispetto a quelle attuali; pertanto, non viene inserito nel PEBA il costo per il rifacimento delle aree.			
DESC. PROGETTO				
	LIV. 1	E 5897-1005 Percorso raccordato solo da gradini Via del Pane Bianco 11/1, 34146 Trieste	Costo stimato --	
DESC. STATO DI FATTO	Dall'ingresso pedonale presso il parcheggio (da via del Pane Bianco) fino al primo livello dell'area sportiva il dislivello è pari a circa 195 cm (13 gradini da 15 cm). L'intera area sportiva si articola su 4 aree con forte dislivello tra loro (area scolastica ed aree relative alle Schede 1005, 999 e 997) e in altre 2 aree con ulteriore dislivello di circa 150 cm ciascuna (aree relative alle Schede 995 e 994).			
DESC. PROGETTO	La criticità appare, a prima vista, non eliminabile a causa delle caratteristiche del contesto (forti dislivelli). L'installazione di più servoscala o elevatori non viene ritenuta una soluzione realisticamente praticabile. Si suggerisce, in caso di riqualificazione dell'intera area sportiva, di verificare la possibilità di realizzare collegamenti mediante sistemi di rampe integrate nell'organizzazione funzionale dell'area e nei suoi elementi di arredo. La possibile soluzione deve essere oggetto di uno studio progettuale specifico ed il cui costo non può essere stimato in sede di PEBA.			


PEBA Comune di Trieste - Servola - Chiarbola - San Giacomo > Ambito Urbano_Aree scoperte		
Data Rilievo 11 Settembre 2025 <small>Ultimo aggiornamento scheda: 12 Novembre 2025</small>	ID Rilevatore 0034	ID Scheda SE 32855
10_Giardino Bernetich		
	Lunghezza percorso:	--
	Capoluogo/nome frazione:	San Giacomo
	Tipo di viabilità carrabile:	--
	Pista ciclabile:	--
	Lato su cui insiste la pista ciclabile:	--
	Interventi esterni al PEBA previsti nel breve periodo:	No
	Identificazione dei tratti di percorso compresi nella scheda di sintesi:	Intera area
CRITICITÀ TOTALI:	COSTO TOTALE	
5	6765 €	

TABELLA DI VALUTAZIONE PRIORITÀ



ELEMENTI DI VALUTAZIONE	QUANTITÀ	VALORE
Area verde attrezzata (destinazione ludico, sportiva, per spettacoli...)	1	3,50
SUB TOTALE		
Priorità della Pubblica Amministrazione	Bassa	3
Segnalazioni dei cittadini	Media	0,35
TOTALE		3,85

PEBA Comune di Trieste - Servola - Chiarbola - San Giacomo > Ambito Urbano_Aree scoperte		
Data Rilievo 11 Settembre 2025 <small>Ultimo aggiornamento scheda: 12 Novembre 2025</small>	ID Rilevatore 0034	ID Scheda SE 32855
10_Giardino Bernetich		

CRITICITÀ PIÙ RILEVANTI

	LIV. 1	E 5897-2471 Pendenza trasversale via Rivalto 167 - Trieste (Trieste)	Costo stimato 4930 €	
---	------------------	--	--------------------------------	---

DESC. STATO DI FATTO	Percorso di accesso da via dei Montecchi con pendenza trasversale del 7,9% e longitudinale fino a 8%
DESC. PROGETTO	

	LIV. 2	E 5897-2480 Pendenza longitudinale via Rivalto 167 - Trieste (Trieste)	Costo stimato --	
---	------------------	--	---------------------	---

DESC. STATO DI FATTO	Percorso di accesso da via di Rivalto con pendenza longitudinale tra 6% e 8%
DESC. PROGETTO	












PEBA Comune di Trieste - Servola - Chiarbola - San Giacomo > Ambito Urbano_Aree scoperte		
Data Rilievo 11 Settembre 2025 Ultimo aggiornamento scheda: 12 Novembre 2025	ID Rilevatore 0034	ID Scheda SE 32856
11_Ingresso ciclabile Cottur		
	Lunghezza percorso:	--
	Capoluogo/nome frazione:	San Giacomo
	Tipo di viabilità carrabile:	--
	Pista ciclabile:	Sì su un lato
	Lato su cui insiste la pista ciclabile:	--
	Interventi esterni al PEBA previsti nel breve periodo:	No
	Identificazione dei tratti di percorso compresi nella scheda di sintesi: Rif. mappa	
CRITICITÀ TOTALI:	COSTO TOTALE	
25	99634 €	

TABELLA DI VALUTAZIONE PRIORITÀ

ELEMENTI DI VALUTAZIONE	QUANTITÀ	VALORE
Percorso pedonale rilevante (anche ciclo-pedonale: pedibus, percorso della salute...)	1	3,20
SUB TOTALE		
Priorità della Pubblica Amministrazione	Bassa	3
Segnalazioni dei cittadini	Media	0,32
TOTALE		3,52

PEBA Comune di Trieste - Servola - Chiarbola - San Giacomo > Ambito Urbano_Aree scoperte		
Data Rilievo 11 Settembre 2025 Ultimo aggiornamento scheda: 12 Novembre 2025	ID Rilevatore 0034	ID Scheda SE 32856
11_Ingresso ciclabile Cottur		

CRITICITÀ PIÙ RILEVANTI

	LIV. 1	E 5897-2617 Percorso raccordato solo da gradini Via Giovanni Orlandini 13, 34144 Trieste	Costo stimato 43000 €	
DESC. STATO DI FATTO	Il percorso di accesso è composto da un tratto con rampa, con criticità legate a pendenze trasversali e longitudinali e, in parte, priva di corrimano, e da una scala, priva di corrimano e di marcagradino.			
DESC. PROGETTO				
	LIV. 1	E 5897-2619 Interazione con ciclabilità via Orlandini 16 - Trieste (Trieste)	Costo stimato 9000 €	
DESC. STATO DI FATTO	Tratto con promiscuità pedonale e ciclabile.			
DESC. PROGETTO				
	LIV. 1	E 5897-2624 Sconnessioni Via Ponziana 20, 34144 Trieste	Costo stimato 2250 €	
DESC. STATO DI FATTO	Pavimentazione con sconnessioni.			
DESC. PROGETTO				
	LIV. 1	E 5897-2630 Assenza via Orlandini 16 - Trieste (Trieste)	Costo stimato 3330 €	
DESC. STATO DI FATTO	Tratti del percorso pedonale privi di protezione verso l'area verde a quota inferiore.			
DESC. PROGETTO				
	LIV. 1	E 5897-2639 Assenza via Orlandini 16 - Trieste (Trieste)	Costo stimato 3750 €	
DESC. STATO DI FATTO	Tratti privi di separazione tra percorso pedonale e ciclabile. Si segnala l'ottima soluzione già applicata per la delimitazione dei percorsi.			
DESC. PROGETTO				